

ANÁLISIS DE SITUACIÓN EN SALUD MODELO DETERMINANTES SOCIALES MUNICIPIO TENZA 2018

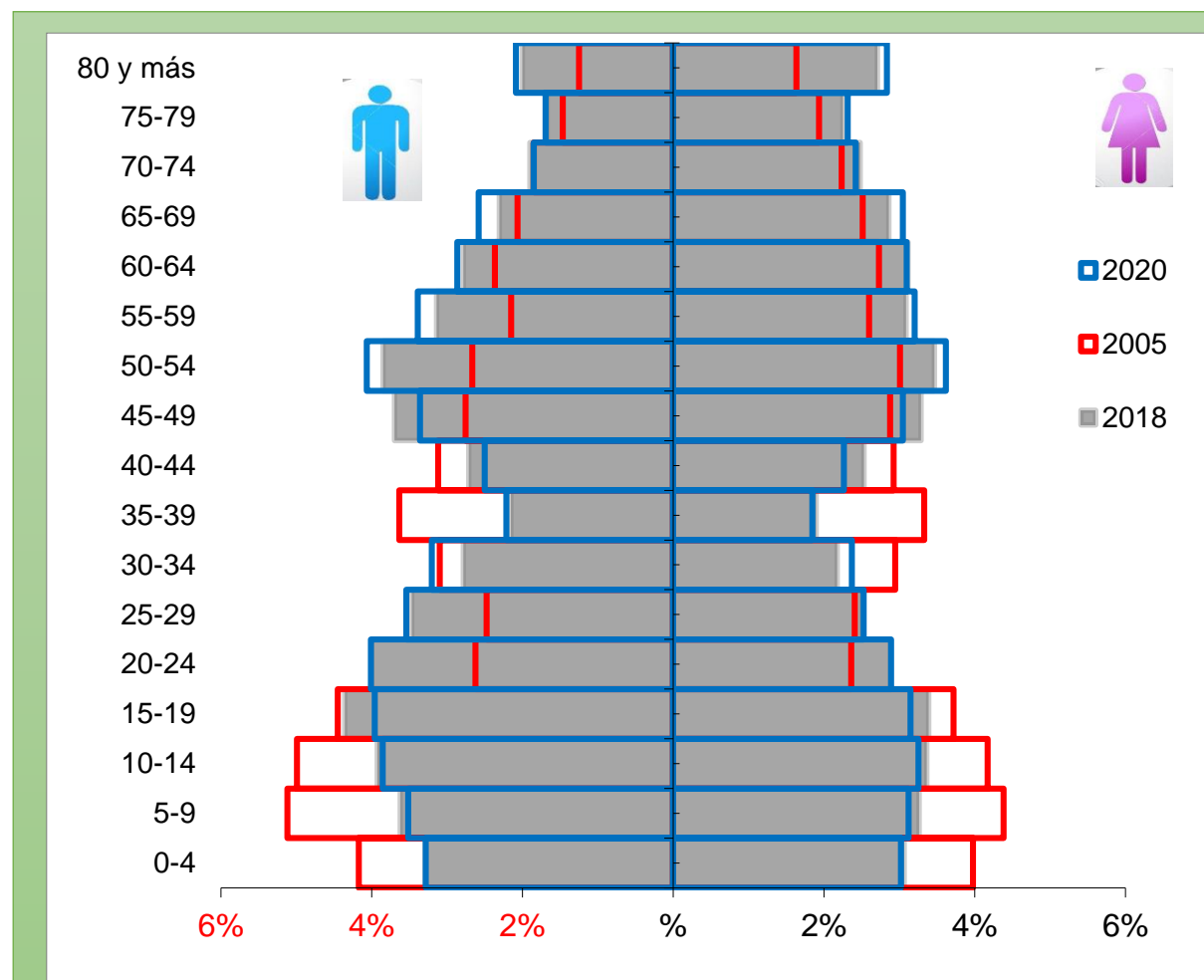


CONTEXTOS TERRITORIAL Y DEMOGRÁFICO

Contexto Territorial

El municipio de Tenza se encuentra localizado en la provincia situado en la región oriental del departamento de Boyacá. El área municipal comprende 51 Km². Limita por el norte con la Capilla y Pachavita, por el este con Garagoa, por el sur con Sutatenza y por el oeste con el departamento de Cundinamarca. Pertenece a la provincia de Oriente, distando de Tunja a 83 km.

PIRAMIDE POBLACIONAL



Indicadores de estructura demográfica, Municipio de TENZA , Boyacá 2005 - 2018 - 2020

Índice Demográfico	Año		
	2005	2018	2020
Población total	4.651	3.950	3.840
Población Masculina	2.336	2.040	1.995
Población femenina	2.315	1.910	1.845
Relación hombres:mujer	100,91	106,81	108
Razón niños:mujer	40	34	35
Índice de infancia	27	21	20
Índice de juventud	18	21	20
Índice de vejez	20	24	25
Índice de envejecimiento	75	117	124
Índice demográfico de dependencia	71,69	63,16	63,61
Índice de dependencia infantil	46,03	33,50	32,81
Índice de dependencia mayores	25,66	29,66	30,81
Índice de Friz	141,72	133,13	130,54

EFFECTOS DE SALUD Y SUS DETERMINANTES

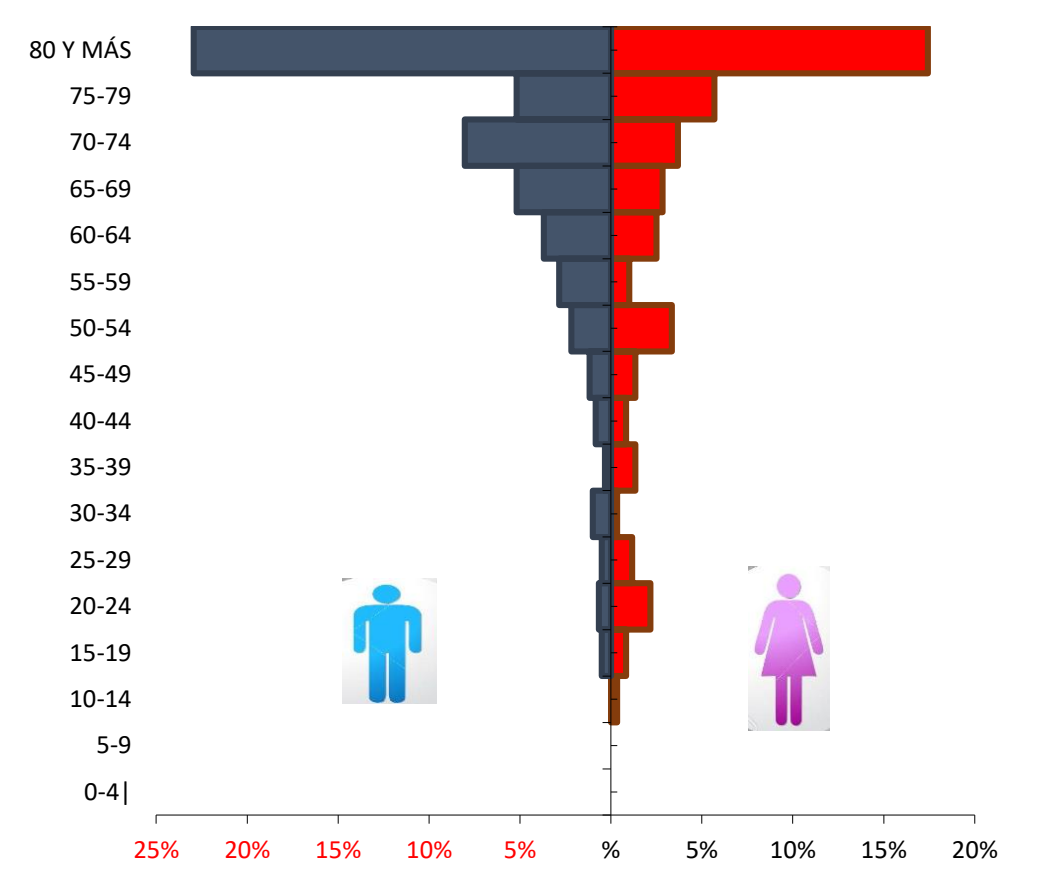
La principal actividad económica del municipio de Tenza es la agricultura, agrícola (maíz ,frijol, alverja)

El clima del municipio de Tenza Boyacá es cálido con temperaturas que puede variar entre 1 y 27 °c

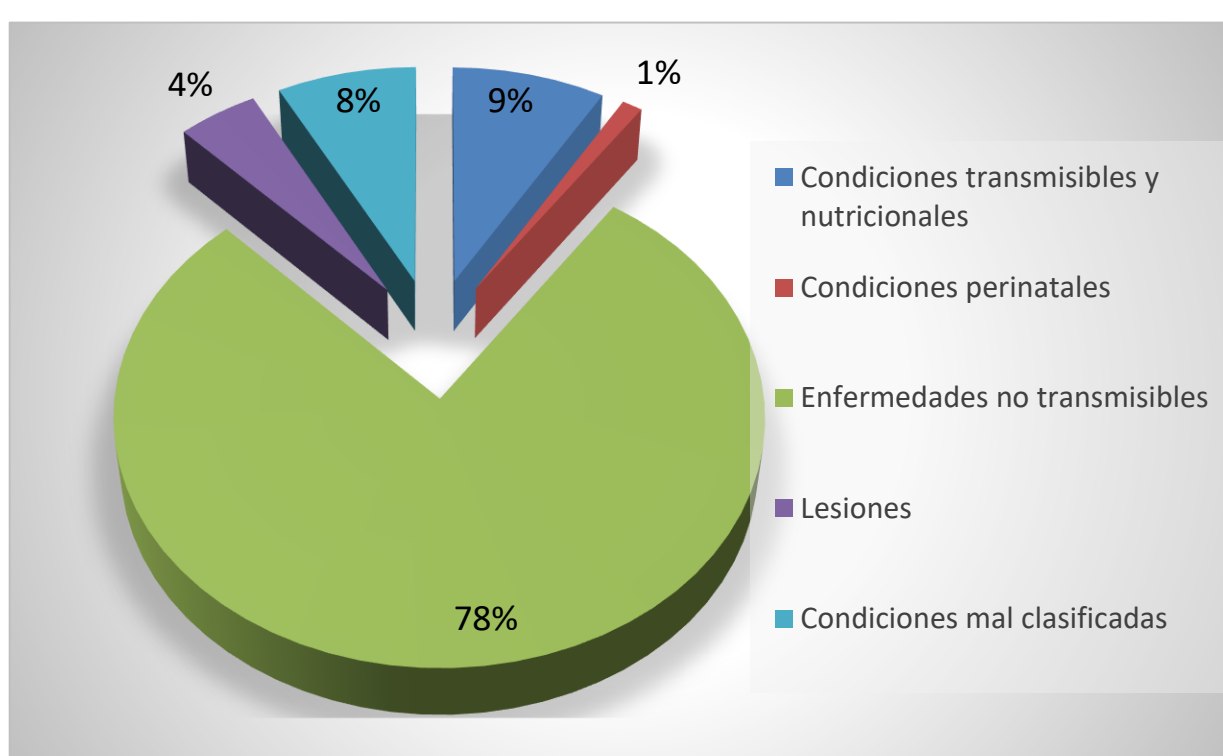


Las enfermedades del sistema circulatorio y respiratorio son las principales causas de mortalidad 2005- 2016

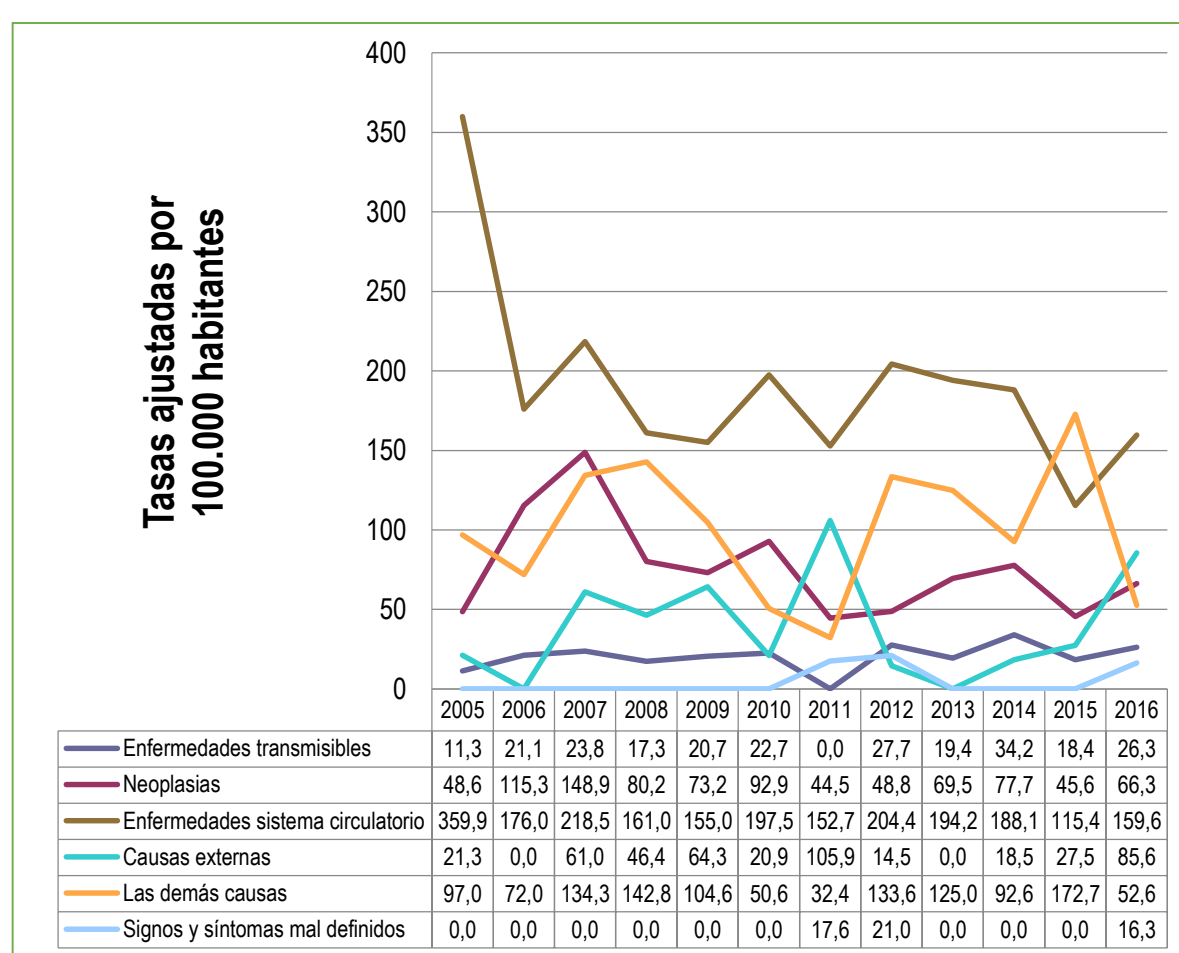
Pirámide población en situación de discapacidad, Municipio de Tenza Boyacá 2018



Distribución porcentual grandes causas de morbilidad Municipio de Tenza Boyacá 2009 - 2017



Tasa de mortalidad ajustada por edad, Municipio de Tenza, Boyacá 2005 - 2016



Determinantes intermedios de la salud	Boyacá	Tenza
Cobertura de servicios de electricidad	97,6	100,00
Cobertura de acueducto	66,3	43,41
Cobertura de alcantarillado	45,8	27,37
Índice de riesgo de la calidad del agua para consumo humano (IRCA)	26,3	28,19
Porcentaje de hogares sin acceso a fuentes de agua mejorada (DNP-DANE 2005)	23,3	59,74
Porcentaje de hogares con inadecuada eliminación de excretas (DNP-DANE 2005)	22,5	31,07

Salud pública en emergencias y desastres

- Un número considerable de viviendas especialmente en el sector rural, se encuentran en estado de deterioro y en algunos casos en riesgo de colapsar
- Las zonas con mayor riesgo debido al tipo de suelo y las numerosas áreas pronunciadas del municipio son las veredas Volcán, Matutea y Quebradas.

PRIORIZACION PROBLEMAS DE SALUD MUNICIPIO DE TENZA BOYACÁ AÑO 2018

Convivencia social y salud mental:

- La subcausa Accidentes de transporte terrestre fue la que presentó la mayor tasa de mortalidad, observándose en 4 de los 12 años analizados con la tasa más alta en el año 2016 con 67,07 muertes por 100.000 habitantes
- Para el año 2017 en el municipio de Tenza la tasa de violencia intrafamiliar fue de 50,0 casos por cada 100.000 habitantes

Vida saludable y condiciones no transmisibles:

- Las enfermedades del Sistema Circulatorio ocuparon el primer lugar en mortalidad una tasa ajustada por edad de 159,6 por 100.000 habitantes.
- El Tumor maligno del útero ocupó el tercer lugar de mortalidad en neoplasias, con una tasa ajustada por edad de 13,98 por 100.000 mujeres.

Sexualidad, derechos sexuales y reproductivos:

- El municipio de Tenza cuenta con un crecimiento natural decreciente, donde se evidencia que es mayor el número de personas que fallecen frente al número de nacimientos.
- En el municipio de Tenza para el año 2015 se obtuvo una tasa de 49,65 nacimientos por cada 1000 mujeres adolescentes (15 a 19 años).

Fortalecimiento de la autoridad sanitaria:

- Se cuenta únicamente con una ambulancia para transporte básico asistencial dependiente del Centro de Salud del municipio.
- Para el municipio de Tenza la proporción de población en hacinamiento es del 7,47 %, menor a la del departamento, que alcanzó (17,6 %)

Salud y ámbito laboral:

- Para el año 2016, el 71,69% de los habitantes del municipio de Tenza se encuentra afiliados a algún régimen del Sistema General de Seguridad Social en Salud - SGSSS.
- Para el municipio de Tenza se obtuvo un porcentaje de 14,40% de hogares con barreras de acceso a servicios de salud.

Vida saludable y enfermedades transmisibles:

- El comportamiento de las grandes causas de morbilidad mostró que las condiciones transmisibles y nutricionales ocupan el segundo lugar
- Las enfermedades transmisibles que afectan en mayor medida a la población del municipio son las infecciones respiratorias agudas, las cuales ocupan el primer lugar tanto en hombres como en mujeres

Seguridad alimentaria nutricional

- Para el ciclo vital primera infancia durante el periodo de estudio 2009 - 2017 la gran causa condiciones transmisibles y nutricionales generó el mayor número de atenciones con una proporción de 42,43%.
- Para el año 2016 el municipio de Tenza reportó un porcentaje de nacidos vivos con bajo peso al nacer (peso inferior a 2500) de 8,70%.