

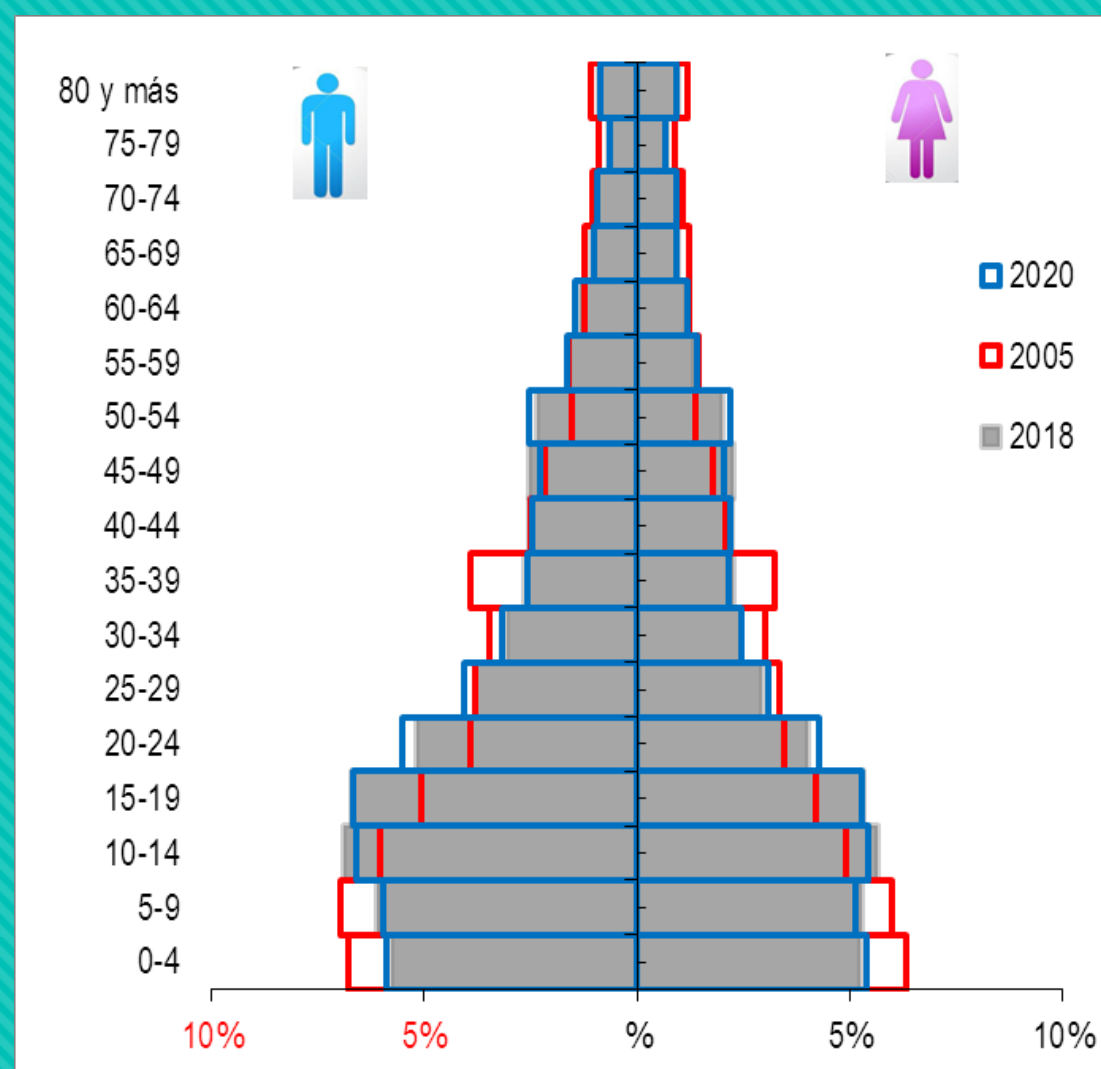
# ANÁLISIS DE SITUACIÓN DE SALUD MODELO DETERMINANTES SOCIALES RÁQUIRA BOYACÁ 2018

## CONTEXTOS TERRITORIAL Y DEMOGRÁFICO

El municipio de Ráquira está ubicado en la provincia de Ricaurte, político administrativamente está dividido en cabecera municipal la cual está conformada por los siguientes barrios: Centro, Miraflores, Santa Bárbara, antiguo hospital, Chapitas, Divino niño, El Pino y la zona rural por las siguientes veredas: Firita Peña Arriba, Firita Peña Abajo, Casablanca, Chinguichanga, Carapacho, Quicagota, San Cayetano, Resguardo Occidente, Resguardo Oriente. Limita por el norte con los municipios de Tinjacá, San Miguel de Sema y Sutamarchán, por el sur con Samacá y Guachetá (Cundinamarca), por el oriente con Sáchica y Samacá y por el occidente con la Laguna de Fúquene.

Para el año 2018 según las proyecciones del Censo DANE la distribución por área geográfica del Municipio de Ráquira, muestra que el área urbana es de 3.672 habitantes correspondiente al 26,4% y para el área rural es de 10.235 habitantes equivalente al 73,6 % de la población total, distribuidos en las 20 veredas del municipio, Esta distribución de la población indica la importancia de buscar estrategias que permitan mejorar la salud de las comunidades rurales y enfocar las acciones de promoción y prevención en esta área.

Pirámide poblacional. Municipio de Ráquira, Boyacá 2005 - 2018- 2020



Indicadores de estructura demográfica. Municipio de Ráquira, Boyacá 2005 - 2018- 2020.

Índice Demográfico	Año		
	2005	2018	2020
Población total	12.522	13.907	14.178
Población Masculina	6.655	7.526	7.691
Población femenina	5.867	6.381	6.487
Relación hombres: mujer	113,43	117,94	119
Razón niños: mujer	62	51	53
Índice de infancia	37	35	34
Índice de juventud	24	28	29
Índice de vejez	11	10	10
Índice de envejecimiento	30	27	28
Índice demográfico de dependencia	83,96	72,87	70,51
Índice de dependencia infantil	68,17	60,55	58,76
Índice de dependencia mayores	15,79	12,32	11,75
Índice de Friz	208,93	234,89	240,29

## EFFECTOS DE SALUD Y SUS DETERMINANTES

En el Municipio de Ráquira, en el periodo comprendido entre 2005 y 2016, la principal causa de mortalidad fueron las enfermedades del sistema circulatorio, las cuales presentaron una tasa ajustada por edad de 159 muertes por cada 100.000 habitantes.

La tasa de mortalidad ajustada por edad por agresiones (homicidios) para el municipio de Ráquira en el año 2016 fue de 12.82 por 100.000 habitantes, dato inferior al del departamento (34,2 por 100.000 habitantes).



Segunda causa de muerte corresponde a las demás causas que con una comportamiento fluctuante, muestra su mayor tasa de mortalidad ajustada por edad en el año 2016 con 131,1 muertes por 100.000 habitantes .

En el año 2016 se perdieron un total de 997 años que corresponden al 13,8% del total de años perdidos en el periodo de estudio, se evidencia que las demás causas aportaron el mayor número de años de vida perdidos en este año con 410 (41,17%), seguidos de las causas externas con 386 años (38,7%) y en tercer lugar las enfermedades del sistema circulatorio con 104 años (10,5%).

Distribución porcentual grandes causas de morbilidad. Municipio de Ráquira, Boyacá 2009 - 2017.

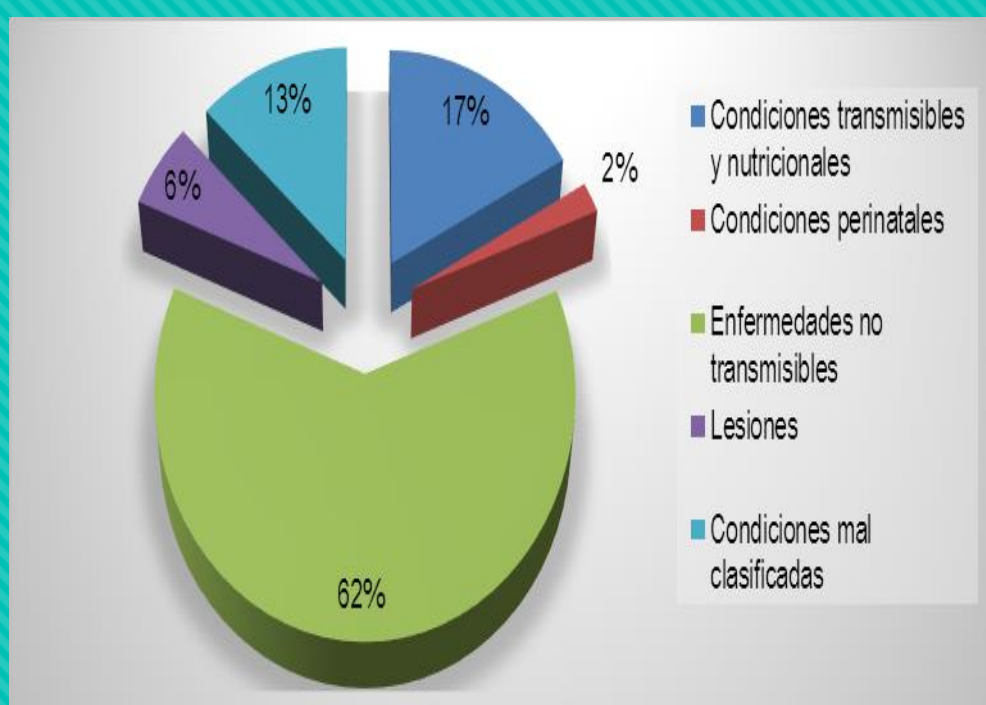
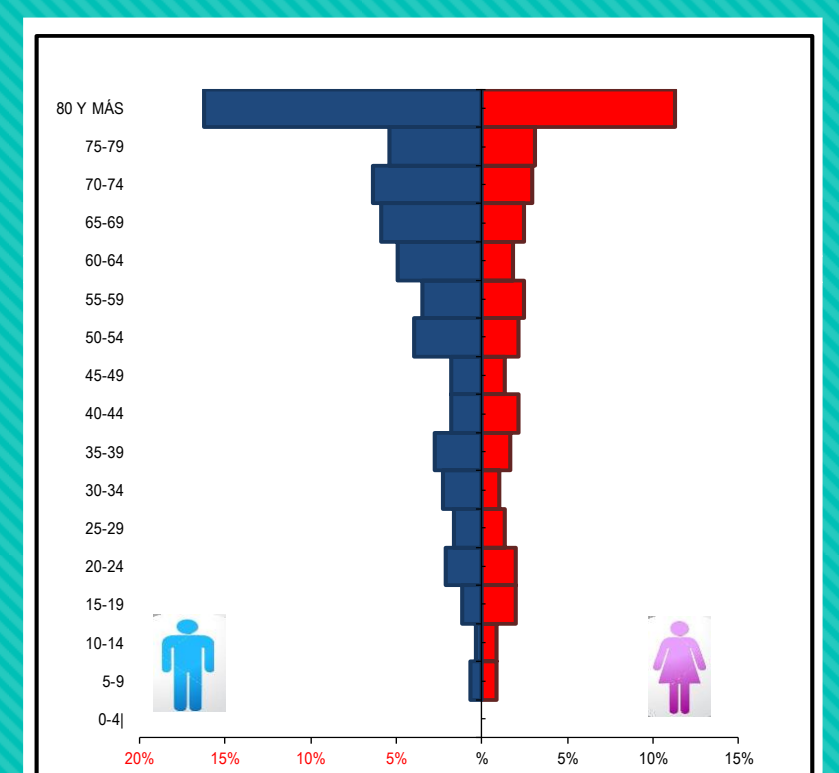


Tabla de semaforización de los eventos precursoros. Municipio de Ráquira - Boyacá 2011 - 2017.

Evento	Departamento Boyacá 2017	Municipio de Ráquira 2017	2011	2012	2013	2014	2015	2016	2017
Prevalencia de diabetes mellitus	7,53	1,58	↗	↗	↗	↗	↗	↘	↗
Prevalencia de hipertensión arterial	1,98	10,45	↗	↗	↗	↗	↗	↘	↗

Pirámide población en situación de discapacidad. Municipio de Ráquira, Boyacá 2018.



## PRIORIZACIÓN DE LOS EFECTOS DE SALUD

### Salud Ambiental:

- ✓ Baja cobertura del servicio de electricidad (73,75%), inferior al dato departamental (97,6%).
- ✓ Índice de riesgo de la calidad del agua para consumo humano (IRCA) del 43,97%, clasificándose en riesgo alto.
- ✓ Porcentaje de hogares con inadecuada eliminación de excretas (DNP-DANE 2005) del 46.66%.

### Salud pública en emergencias y desastres:

- ✓ Las zonas de riesgo del municipio se encuentran ubicadas en la vereda de Firita Peña Arriba, ya que allí se ubica la mina de explotación de carbón.
- ✓ Uno de los factores de mayor contaminación son los hornos que están tanto en zona urbana como rural.

### Vida saludable y enfermedades transmisibles:

- ✓ La principal causa de morbilidad en el ciclo vital primera infancia son las condiciones transmisibles y nutricionales
- ✓ En cuanto a las principales causas de morbilidad en el municipio de Ráquira son las enfermedades no transmisibles, en segundo lugar las enfermedades transmisibles y nutricionales y en tercer lugar lesiones.

### Seguridad alimentaria y nutricional

- ✓ Durante el año 2015 se presentó un porcentaje de bajo peso al nacer de 8,86% en el municipio.

### Vida saludable y condiciones no transmisibles:

- ✓ Mortalidad para el año 2016 el municipio de Ráquira la principal causa de mortalidad fueron las enfermedades del sistema circulatorio, las cuales presentaron una tasa ajustada por edad de 159 por cada 100.000 habitantes con relación a los demás años.
- ✓ En el municipio se reportaron casos de mortalidad por IRA en menores de cinco años en el año 2005
- ✓ Las grandes causas de morbilidad mostró que la gran causa que ocupó el primer lugar correspondió a enfermedades no transmisibles con el 61,4%, el segundo lugar fue para la gran causa es condiciones transmisibles y nutricionales con el 17,2%, seguida de la gran causa lesiones con el 6,1%. cardiovasculares.

### Sexualidad, derechos sexuales y reproductivos:

- ✓ En el municipio de Ráquira la tasa de fecundidad en mujeres entre los 10 y 14 años, se registran datos en los años 2012 con una tasa de 12,27 y en el 2016 con una tasa de 1,24 por cada 1000 mujeres entre 10 y 14 años.
- ✓ En el Municipio de Ráquira la tasa general de fecundidad para el año 2016 ( 15 a 49)corresponde a 64,49 nacimientos por cada 1000 mujeres en edad fértil.

### Salud y Ámbito laboral:

- ✓ La ausencia de empresas formales o de actividades productivas estables son factor de incidencia de la informalidad laboral y de la escasa afiliación no solo a la riesgos laborales sino en general al sistema general de seguridad social en salud, situación que implica el desconocimiento de los beneficios de la afiliación al sistema de riesgos laborales y de la importancia del uso de elementos de protección y de mejoramiento del entorno laboral.

### Gestión diferencial en poblaciones vulnerables:

- ✓ Según datos año 2016, el municipio de Ráquira cuenta con un total de 619 personas con discapacidad y un total de 1214 discapacidades.
- ✓ La alteración permanente que reportó el mayor número de casos de discapacidad en el municipio de Ráquira fue la de personas con alteración permanente en el movimiento del cuerpo, manos, brazos y piernas con 385 personas en 2016

### Convivencia Social y Salud Mental:

- Durante el año 2016 se presentó una tasa de incidencia de violencia intrafamiliar de 14,5 por 100.000 habitantes
- Durante el año 2016 se presentó una tasa de incidencia de violencia contra la mujer de 31,5 por 100.000 habitantes