

## INFORME VIOLENCIA DE GENERO E INTRAFAMILIAR A TERCER PERIODO EPIDEMIOLÓGICO BOYACA AÑO 2019

WILDY YUMEL ALVARADO CUERVO  
*Referente Salud Mental y Lesiones de Causa Externa  
Vigilancia en Salud Pública  
Dirección de Promoción y Prevención en Salud*

### 1. INTRODUCCIÓN

La violencia de género e intrafamiliar es un problema de salud pública, pues no es posible separar la salud mental de la salud física y viceversa, afecta a toda la población de todas las edades, el comportamiento de la violencia de género e intrafamiliar en el departamento de Boyacá notificado a través del SIVIGILA afecta más frecuente a las mujeres y siendo ejercida principalmente por los hombres.

Este informe presenta el comportamiento de las violencias de género e intrafamiliar a través de las variables de persona, tiempo y lugar contempladas en la ficha de notificación

### 2. OBJETIVOS

- ✓ Describir el comportamiento de la notificación de la violencia de género e intrafamiliar según variables de persona, lugar, tiempo.
- ✓ Analizar el evento según las características de la violencia, de la víctima y del agresor.

### 3. MATERIALES Y MÉTODOS

Se realizó un estudio descriptivo retrospectivo. La población en estudio fueron los casos notificados al SIVIGILA del evento violencia de género e Intrafamiliar durante el primer trimestre del 2019 (semana epidemiológica 12).

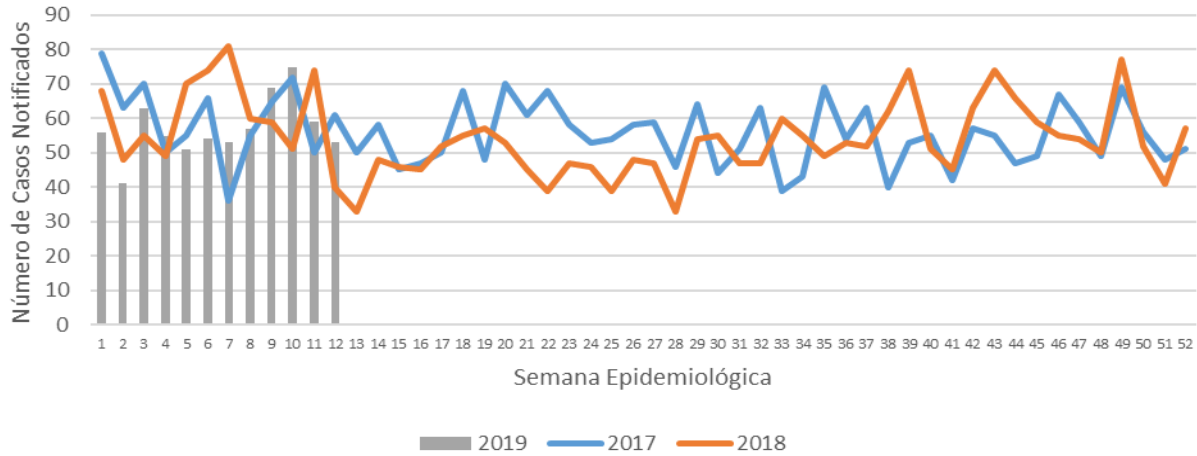
Las variables y nivel de medición utilizadas fueron: edad; sexo, municipio de ocurrencia, área de ocurrencia del caso, ocupación, Modalidad de régimen de seguridad social, administradora de planes de beneficios, pertenencia étnica, estrato, grupo poblacional, hospitalización, condición final, modalidad de violencia, parentesco con la víctima, mecanismo utilizado y atención en salud. En cuanto al plan de recolección de datos, se tomó la base de datos de los casos notificados al SIVIGILA departamental del evento violencia de género e intrafamiliar del 2019 por parte de las entidades territoriales municipios, los casos ingresan como sospechosos, no requiere de ajuste ya que la confirmación o descarte le corresponde al sector judicial. Se revisó y depuró la base de datos, debido a la complejidad del evento, es posible encontrar dos Modalidades de violencia acompañadas, las cuales no fueron objeto de descarte. En el primer trimestre del año 2019 se notificaron al SIVIGILA 812 casos sospechosos de violencia de género e intrafamiliar, se excluyeron 46 con ajuste D, tres (3) repetidos, finalmente, se analizaron 686 casos; 504 de violencia física, 46 de violencia psicológica, 40 de negligencia y abandono y 96 de violencia sexual. Se calcularon medidas de frecuencia (relativas y absolutas) se presentan en tablas y gráficos.

### 4. HALLAZGOS

El comportamiento de la notificación de la violencia de género e intrafamiliar a tercer periodo epidemiológico de los años 2017, 2018 y 2019 se observa que presenta una leve disminución del año 2018 respecto al año 2017 se presentó una disminución en 43 casos y para el año 2019 frente al año 2018 igualmente se disminuyó en 43 casos. A tercer periodo epidemiológico en promedio se han

notificado 57 casos por semana, la semana con el mayor número de casos notificados fue la semana 10 con 75 casos.

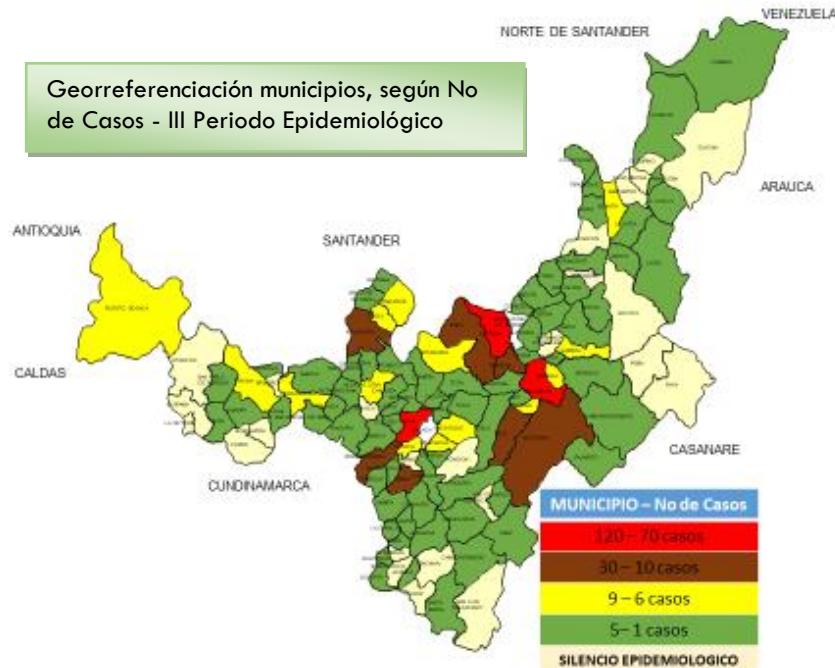
Gráfico 1. Comportamiento de la notificación de Casos Sospechosos de Violencia de Género e Intrafamiliar a periodo epidemiológico III, Boyacá año 2019



### Magnitud Variables De Lugar Y Persona

El comportamiento de notificación del número de casos a III periodo epidemiológico se observa que los municipios con el mayor número de casos correspondieron a Tunja con 119 (una proporción de 17,35%), seguido de Sogamoso con 104 casos (una proporción de 15,16%) y Duitama con 72 casos (una proporción de 10,50%) los cuales concentran el 43% de los casos; municipios en silencio epidemiológico 25 que corresponde al 20,32%. (Ver mapa 1)

Mapa 1. Georreferenciación Casos Sospechosos de Violencia de Género e Intrafamiliar - municipios según número de casos a III periodo Epidemiológico –Boyacá 2019



Fuente: SIVIGILA 2018 - 2020

Con base en los datos obtenidos de la notificación al SIVIGILA se calculó la tasa de incidencia, se define como el número de casos nuevos que se presentan en una población durante un período de tiempo determinado; la definición operacional: Numerador: número de casos notificados, Denominador: población general, utilizando como coeficiente de multiplicación 100.000; el nivel de análisis se realizó para el departamento, provincia y municipio, según Modalidad o modalidad de violencia.

Para el Departamento de Boyacá la tasa de incidencia de la violencia de género e intrafamiliar – **Modalidad Física:** fue de 39,2 por 100.000 habitantes, por provincias, para la provincia de centro de 42,9 por 100.000 habitantes, el municipio de la provincia con la mayor tasa fue Oicatá con una tasa de 141,2 por 100.000 habitantes, seguido de Ventaquemada con una tasa de 132,7 por 100.000 habitantes, y Sotaquirá con una tasa de 26,9 por 100.000 habitantes; provincia de Gutiérrez de 13,6 por 100.000 habitantes, el municipio con la mayor tasa Panqueba con 73,6 por 100.000 habitantes, seguido de Chisca con una tasa de 51,2 por 100.000 habitantes; para la provincia de La Libertad de 58,8 por 100.000 habitantes, el municipio con la mayor tasa Labranzagrande con 100,7 por 100.000 habitantes, seguido de Pajarito con 67,2 por 100.000 habitantes; provincia de Lengupa una tasa de 24,6 por 100.000 habitantes, el municipio con la mayor tasa Campohermoso con 53,5 por 100.000 habitantes, seguido de Zetaquirá con 46,2 por 100.000 habitantes; provincia de Márquez de 39,3 por 100.000 habitantes, el municipio con la tasa más alta Viracacha con 160,4 por 100.000 habitantes, seguido de Tibana con una tasa de 133,9 por 100.000 habitantes; provincia Neira con una tasa de 5,8 por 100.000 habitantes, el municipio con la mayor tasa Pachavita con 43,7 por 100.000 habitantes, seguido de Santa María con una tasa de 26,8 por 100.000 habitantes; provincia de Norte con una tasa de 41,3 por 100.000 habitantes, el municipio con la mayor tasa La Uvita con 92,0 por 100.000 habitantes, seguido de Sativanorte 91,9 por 100.000 habitantes; provincia de Occidente la tasa fue de 9,2 por 100.000 habitantes, el municipio con la mayor tasa correspondió a Tunungua con 51,7 por 100.000 habitantes, seguido de Pauna con 46,2 por 100.000 habitantes; I provincia de Oriente la tasa fue de 29,3 por 100.000 habitantes, el municipio con la tasa más alta La Capilla con una tasa de 169,6 por 100.000 habitantes, seguido de Almeida con 64,2 por 100.000 habitantes; provincia de Ricaurte la tasa fue de 39,2 por 100.000 habitantes, el municipio con la mayor tasa correspondió a Chitaraque con 94,4 por 100.000 habitantes, seguido de Toguí con 83,0 por 100.000 habitantes; provincia de Sugamuxi la tasa fue de 69,9 por 100.000 habitantes, el municipio con la tasa más alta fue Cuitiva con 379,2 por 100.000 habitantes, seguido de Tota con 153,1 por 100.000 habitantes; provincia de Tundama la tasa fue de 41,2 por 100.000 habitantes, el municipio la tasa más alta correspondió a Belén con una tasa de 58,7 por 100.000 habitantes, seguido de Cerinza con 56,4 por 100.000 habitantes; provincia de Valderrama la tasa fue de 15,2 por 100.000 habitantes, el municipio con la mayor tasa Socha con el 43,3 por 100.000 habitantes, seguido de Paz de Río con 22,5 por 100.000 habitantes. (Ver tabla 1)

**Violencia de género e intrafamiliar- Modalidad Psicológica:** la tasa del departamento de Boyacá para esta modalidad de violencia de género e intrafamiliar fue de 3,7 por 100.000 habitantes, por ser esta una de las modalidades con bajo reporte, solamente se enunciarán los municipios que presentaron casos y su respectiva tasa, no se tendrá en cuenta las tasas de las provincias, el 14,63% (18/123) municipios han reportado al menos un caso de violencia de género e intrafamiliar – modalidad Psicológica, situación que puede estar presentándose debido a que esta modalidad de violencia no se visibiliza, sumado a esto el dolor emocional no es tangible y observable por otros. El municipio con la tasa más alta correspondió a Boyacá con 70,9 por 100.000 habitantes, seguido de Sora con 33,0 por 100.000 habitantes, Viracacha con 32,1 por 100.000 habitantes. (Ver tabla 1)

**Violencia de género e intrafamiliar – Modalidad Negligencia y Abandono:** La tasa del departamento de Boyacá para esta modalidad de violencia de género e intrafamiliar fue de 3,0 por 100.000 habitantes, al ser también esta modalidad de bajo reporte, solamente se enuncian los municipios que presentaron casos y la respectiva tasa, se excluye las tasas por provincias, el municipio que presentó la tasa más alta correspondió a Tipacoque con 101,0 por 100.000 habitantes, seguido de Chiscas con 51,2 por 100.000 habitantes, Chitaraque con 37,8 por 100.000 habitantes. (Ver tabla 1)

**Violencia de género e intrafamiliar – Modalidad Sexual:** La tasa del departamento de Boyacá para esta modalidad de violencia de género e intrafamiliar fue de 7,5 por 100.000 habitantes, ocupó el segundo lugar en el número de casos notificados 96, para la provincia de Centro la tasa fue de 5,8 por 100.000 habitantes, el municipio con la tasa más alta Sora con 33,0 por 100.000 habitantes, seguido de Siachoque con 22,3 por 100.000 habitantes y Chiquizá con 19,0 por 100.000 habitantes; provincia de Gutiérrez la tasa fue de 3,4 por 100.000 habitantes, solo un municipio notificó un caso el municipio del Cocuy con una tasa de 19,7 por 100.000 habitantes; la provincia de la Libertad en silencio epidemiológico; provincia de Lengupa con una tasa de 16,4 por 100.000 habitantes, el municipio con la tasa más alta fue Páez con 73,0 por 100.000 habitantes, seguido de San Eduardo con una tasa de 54,1 por 100.000 habitantes y Zetaquirá con 23,1 por 100.000 habitantes; provincia de Márquez con una tasa de 6,3 por 100.000 habitantes, el municipio con la mayor tasa Turmeque con 35,3 por 100.000 habitantes, seguido de Nuevo Colón y Ramiriquí con tasas de 14,9 por 100.000 habitantes y 10,3 por 100.000 habitantes respectivamente; provincia de Nerira con una tasa de 13,9 por 100.000 habitantes, el municipio con la mayor tasa Pachavita con 43,7 por 100.000 habitantes, seguido de Chinavita con 29,4 por 100.000 habitantes; provincia de Norte con una tasa de 13,2 por 100.000 habitantes, el municipio con la mayor tasa Sativanorte con una tasa de 91,9 por 100.00 habitantes, seguido de Boavita con una tasa de 31,0 por 100.000 habitantes; provincia de Occidente con una tasa de 3,2 por 100.000 habitantes, el municipio con la tasa más alta Cladas con 28,3 por 100.000 habitantes, seguido de Muzo con 11,7 por 100.000 habitantes; provincia de Oriente en silencio Epidemiológico; provincia de Ricaurte con una tasa de 4,0 por 100.000 habitantes, el municipio con la tasa más alta Gachantiva con una tasa de 40,0 por 100.000 habitantes, seguido de Toguí con una tasa de 20,8 por 100.000 habitantes y Chitaraque con una tasa de 18,9 por 100.000 habitantes; provincia de Sugamuxí presentó una tasa de 8,6 por 100.000 habitantes, el municipio con la mayor tasa Tota con 19,1 por 100.000 habitantes, seguido de Tibasosa con 13,7 por 100.000 habitantes y Sogamoso con 11,7 por 100.000 habitantes; provincia de Tundama presento una tasa de 11,7 por 100.000 habitantes, el municipio con la mayor tasa Tutaza con una tasa de 56,9 por 100.000 habitantes, seguido de Cerinza con 28,2 por 100.000 habitantes y Floresta con 23,1 por 100.000 habitantes; provincia de Valderrama presentó una tasa de 12,5 por 100.000 habitantes, el municipio con la mayor tasa Jericó con 53,3 por 100.000 habitantes, seguido de Tasco con 32,7 por 100.000 habitantes. (Ver tabla 1)

Tabla 1. Incidencia de Casos Sospechosos de Violencia de Género e Intrafamiliar en Población General a Periodo Epidemiológico III – Boyacá 2019

| Cod Municipio | Provincia | Municipio    | SALUD MENTAL Y LESIONES DE CAUSA EXTERNA |       |                       |      |                                       |      |                  |      |
|---------------|-----------|--------------|--|-------|-----------------------|------|---------------------------------------|------|------------------|------|
|               |           |              | Violencia Física                         |       | Violencia Psicológica |      | Violencia por Privación y Negligencia |      | Violencia Sexual |      |
|               |           |              | Casos                                    | Tasa  | Casos                 | Tasa | Casos                                 | Tasa | Casos            | Tasa |
| Dpto          | BOYACA    | Departamento | 504                                      | 39,2  | 46                    | 3,7  | 40                                    | 3,0  | 96               | 7,2  |
| 15232         | Centro    | Chiquiza     | 1  | 19,0  | 0                     | 0,0  | 0                                     | 0,0  | 1                | 19,0 |
| 15187         | Centro    | Chivata      | 1  | 14,9  | 0                     | 0,0  | 0                                     | 0,0  | 0                | 0,0  |
| 15204         | Centro    | Combita      | 2  | 13,0  | 0                     | 0,0  | 0                                     | 0,0  | 0                | 0,0  |
| 15224         | Centro    | Cucaita      | 3  | 63,7  | 0                     | 0,0  | 0                                     | 0,0  | 0                | 0,0  |
| 15476         | Centro    | Motavita     | 3  | 34,9  | 0                     | 0,0  | 0                                     | 0,0  | 0                | 0,0  |
| 15500         | Centro    | Oicata       | 4  | 141,2 | 0                     | 0,0  | 0                                     | 0,0  | 0                | 0,0  |
| 15646         | Centro    | Samaca       | 5  | 24,1  | 0                     | 0,0  | 0                                     | 0,0  | 0                | 0,0  |
| 15740         | Centro    | Siachoque    | 6  | 66,9  | 0                     | 0,0  | 0                                     | 0,0  | 2                | 22,3 |
| 15762         | Centro    | Sora         | 1  | 33,0  | 1                     | 33,0 | 0                                     | 0,0  | 1                | 33,0 |
| 15764         | Centro    | Soraca       | 4  | 78,3  | 0                     | 0,0  | 0                                     | 0,0  | 0                | 0,0  |
| 15763         | Centro    | Sotaquirá    | 7  | 96,9  | 0                     | 0,0  | 0                                     | 0,0  | 1                | 13,8 |
| 15814         | Centro    | Toca         | 1  | 10,0  | 0                     | 0,0  | 0                                     | 0,0  | 1                | 10,0 |
| 15001         | Centro    | Tunja        | 99                                       | 48,8  | 7                     | 3,4  | 2                                     | 1,0  | 11               | 5,4  |
| 15837         | Centro    | Tuta         | 3  | 30,3  | 0                     | 0,0  | 0                                     | 0,0  | 2                | 20,2 |

|                    |                          |                          |            |             |           |            |          |             |           |             |
|--------------------|--------------------------|--------------------------|------------|-------------|-----------|------------|----------|-------------|-----------|-------------|
| 15861              | Centro                   | Ventaquemada             | 22         | 132,7       | 2         | 12,6       | 2        | 12,6        | 0         | 0,0         |
| <b>Centro</b>      | <b>Total Centro</b>      | <b>Total Centro</b>      | <b>161</b> | <b>49,2</b> | <b>10</b> | <b>3,1</b> | <b>4</b> | <b>1,2</b>  | <b>19</b> | <b>5,8</b>  |
| 15223              | Frontera                 | Cubara                   | 1          | 14,8        | 0         | 0,0        | 2        | 29,7        | 0         | 0,0         |
| 15180              | Gutierrez                | Chiscas                  | 2          | 51,2        | 0         | 0,0        | 2        | 51,2        | 0         | 0,0         |
| 15244              | Gutierrez                | El Cocuy                 | 0          | 0,0         | 0         | 0,0        | 2        | 39,3        | 1         | 19,7        |
| 15248              | Gutierrez                | El Espino                | 0          | 0,0         | 0         | 0,0        | 0        | 0,0         | 0         | 0,0         |
| 15317              | Gutierrez                | Guacamayas               | 0          | 0,0         | 0         | 0,0        | 0        | 0,0         | 0         | 0,0         |
| 15332              | Gutierrez                | Guican                   | 0          | 0,0         | 0         | 0,0        | 0        | 0,0         | 0         | 0,0         |
| 15522              | Gutierrez                | Panqueba                 | 1          | 73,6        | 0         | 0,0        | 0        | 0,0         | 0         | 0,0         |
| <b>Gutierrez</b>   | <b>Total Gutierrez</b>   | <b>Total Gutierrez</b>   | <b>4</b>   | <b>13,6</b> | <b>0</b>  | <b>0,0</b> | <b>6</b> | <b>20,4</b> | <b>1</b>  | <b>3,4</b>  |
| 15377              | La Libertad              | Labranzagrande           | 5          | 100,7       | 0         | 0,0        | 0        | 0,0         | 0         | 0,0         |
| 15518              | La Libertad              | Pajarito                 | 1          | 67,2        | 0         | 0,0        | 0        | 0,0         | 0         | 0,0         |
| 15533              | La Libertad              | Paya                     | 0          | 0,0         | 0         | 0,0        | 0        | 0,0         | 0         | 0,0         |
| 15550              | La Libertad              | Pisba                    | 0          | 0,0         | 0         | 0,0        | 0        | 0,0         | 0         | 0,0         |
| <b>La Libertad</b> | <b>Total La Libertad</b> | <b>Total La Libertad</b> | <b>6</b>   | <b>58,8</b> | <b>0</b>  | <b>0,0</b> | <b>0</b> | <b>0,0</b>  | <b>0</b>  | <b>0,0</b>  |
| 15090              | Lengupa                  | Berbeo                   | 0          | 0,0         | 0         | 0,0        | 0        | 0,0         | 0         | 0,0         |
| 15135              | Lengupa                  | Campohermoso             | 2          | 53,5        | 0         | 0,0        | 0        | 0,0         | 0         | 0,0         |
| 15455              | Lengupa                  | Miraflores               | 3          | 30,6        | 1         | 10,2       | 0        | 0,0         | 0         | 0,0         |
| 15514              | Lengupa                  | Paez                     | 0          | 0,0         | 0         | 0,0        | 0        | 0,0         | 2         | 73,0        |
| 15660              | Lengupa                  | San Eduardo              | 0          | 0,0         | 0         | 0,0        | 0        | 0,0         | 1         | 54,1        |
| 15897              | Lengupa                  | Zetaquirá                | 1          | 23,1        | 0         | 0,0        | 0        | 0,0         | 1         | 23,1        |
| <b>Lengupá</b>     | <b>Total Lengupa</b>     | <b>Total Lengupa</b>     | <b>6</b>   | <b>24,6</b> | <b>1</b>  | <b>4,1</b> | <b>0</b> | <b>0,0</b>  | <b>4</b>  | <b>16,4</b> |
| 15104              | Marquez                  | Boyacá                   | 2          | 47,3        | 3         | 70,9       | 1        | 23,6        | 0         | 0,0         |
| 15189              | Marquez                  | Cienega                  | 3          | 66,7        | 0         | 0,0        | 0        | 0,0         | 0         | 0,0         |
| 15367              | Marquez                  | Jenesano                 | 0          | 0,0         | 0         | 0,0        | 0        | 0,0         | 0         | 0,0         |
| 15494              | Marquez                  | Nuevo Colon              | 0          | 0,0         | 2         | 29,7       | 0        | 0,0         | 1         | 14,9        |
| 15599              | Marquez                  | Ramiriquí                | 2          | 20,7        | 0         | 0,0        | 0        | 0,0         | 1         | 10,3        |
| 15621              | Marquez                  | Rondon                   | 0          | 0,0         | 0         | 0,0        | 0        | 0,0         | 0         | 0,0         |
| 15804              | Marquez                  | Tibana                   | 12         | 133,9       | 0         | 0,0        | 0        | 0,0         | 0         | 0,0         |
| 15835              | Marquez                  | Turmeque                 | 0          | 0,0         | 0         | 0,0        | 0        | 0,0         | 2         | 35,3        |
| 15842              | Marquez                  | Umbita                   | 1          | 9,7         | 0         | 0,0        | 0        | 0,0         | 0         | 0,0         |
| 15879              | Marquez                  | Viracacha                | 5          | 160,4       | 1         | 32,1       | 0        | 0,0         | 0         | 0,0         |
| <b>Marquez</b>     | <b>Total Marquez</b>     | <b>Total Marquez</b>     | <b>25</b>  | <b>39,3</b> | <b>6</b>  | <b>9,4</b> | <b>1</b> | <b>1,6</b>  | <b>4</b>  | <b>6,3</b>  |
| 15172              | Neira                    | Chinavita                | 0          | 0,0         | 0         | 0,0        | 1        | 29,4        | 1         | 29,4        |
| 15299              | Neira                    | Garagoa                  | 0          | 0,0         | 0         | 0,0        | 0        | 0,0         | 3         | 17,6        |
| 15425              | Neira                    | Macanal                  | 0          | 0,0         | 0         | 0,0        | 0        | 0,0         | 0         | 0,0         |
| 15511              | Neira                    | Pachavita                | 1          | 43,7        | 0         | 0,0        | 0        | 0,0         | 1         | 43,7        |
| 15667              | Neira                    | San Luis de Gaceno       | 0          | 0,0         | 0         | 0,0        | 0        | 0,0         | 0         | 0,0         |
| 15690              | Neira                    | Santa María              | 1          | 26,8        | 0         | 0,0        | 0        | 0,0         | 0         | 0,0         |
| <b>Neira</b>       | <b>Total Neira</b>       | <b>Total Neira</b>       | <b>2</b>   | <b>5,6</b>  | <b>0</b>  | <b>0,0</b> | <b>1</b> | <b>2,8</b>  | <b>5</b>  | <b>13,9</b> |
| 15097              | Norte                    | Boavita                  | 5          | 77,6        | 0         | 0,0        | 0        | 0,0         | 2         | 31,0        |
| 15218              | Norte                    | Covarachia               | 1          | 37,0        | 0         | 0,0        | 1        | 37,0        | 0         | 0,0         |
| 15403              | Norte                    | La Uvita                 | 2          | 92,0        | 0         | 0,0        | 0        | 0,0         | 0         | 0,0         |
| 15673              | Norte                    | San Mateo                | 0          | 0,0         | 0         | 0,0        | 0        | 0,0         | 0         | 0,0         |
| 15720              | Norte                    | Sativanorte              | 2          | 91,9        | 0         | 0,0        | 1        | 45,9        | 2         | 91,9        |
| 15723              | Norte                    | Sativasur                | 0          | 0,0         | 0         | 0,0        | 0        | 0,0         | 0         | 0,0         |
| 15753              | Norte                    | Soata                    | 1          | 15,3        | 0         | 0,0        | 1        | 15,3        | 0         | 0,0         |

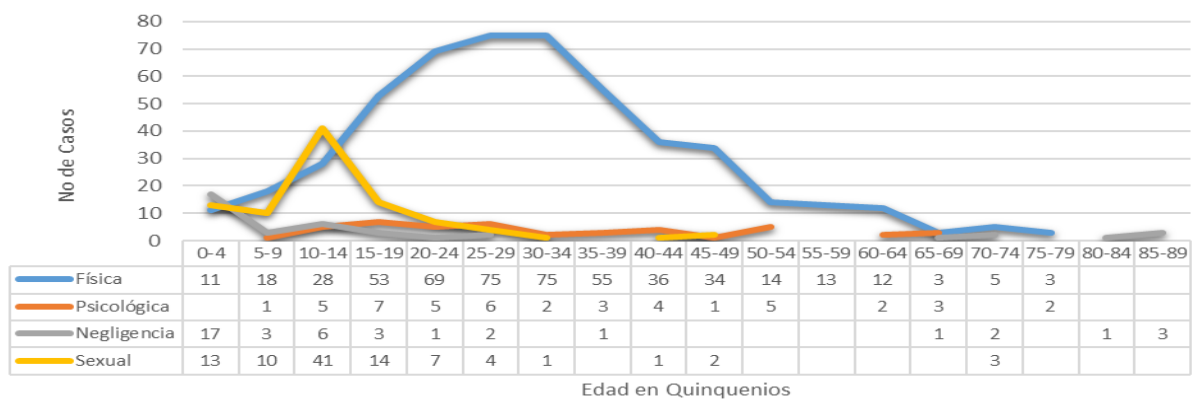
|                  |                        |                        |           |             |          |            |          |             |          |             |
|------------------|------------------------|------------------------|-----------|-------------|----------|------------|----------|-------------|----------|-------------|
| 15774            | Norte                  | Susacon                | 0         | 0,0         | 0        | 0,0        | 0        | 0,0         | 0        | 0,0         |
| 15810            | Norte                  | Tipacoque              | 2         | 67,4        | 0        | 0,0        | 3        | 101,0       | 0        | 0,0         |
| <b>Norte</b>     | <b>Total Norte</b>     | <b>Total Norte</b>     | <b>13</b> | <b>43,1</b> | <b>0</b> | <b>0,0</b> | <b>6</b> | <b>19,9</b> | <b>4</b> | <b>13,2</b> |
| 15106            | Occidente              | Briceño                | 0         | 0,0         | 0        | 0,0        | 0        | 0,0         | 0        | 0,0         |
| 15109            | Occidente              | Buenavista             | 0         | 0,0         | 0        | 0,0        | 0        | 0,0         | 0        | 0,0         |
| 15131            | Occidente              | Caldas                 | 0         | 0,0         | 0        | 0,0        | 0        | 0,0         | 1        | 28,8        |
| 15176            | Occidente              | Chiquinquirá           | 5         | 7,2         | 1        | 1,4        | 0        | 0,0         | 3        | 4,3         |
| 15212            | Occidente              | Coper                  | 0         | 0,0         | 0        | 0,0        | 0        | 0,0         | 0        | 0,0         |
| 15401            | Occidente              | La Victoria            | 0         | 0,0         | 0        | 0,0        | 0        | 0,0         | 0        | 0,0         |
| 15442            | Occidente              | Maripi                 | 1         | 13,7        | 0        | 0,0        | 1        | 13,7        | 0        | 0,0         |
| 15480            | Occidente              | Muzo                   | 0         | 0,0         | 0        | 0,0        | 0        | 0,0         | 1        | 11,7        |
| 15507            | Occidente              | Otanche                | 0         | 0,0         | 0        | 0,0        | 0        | 0,0         | 0        | 0,0         |
| 15531            | Occidente              | Pauna                  | 5         | 46,2        | 1        | 9,2        | 0        | 0,0         | 0        | 0,0         |
| 15580            | Occidente              | Quipama                | 0         | 0,0         | 0        | 0,0        | 0        | 0,0         | 0        | 0,0         |
| 15632            | Occidente              | Saboya                 | 3         | 24,8        | 0        | 0,0        | 0        | 0,0         | 0        | 0,0         |
| 15676            | Occidente              | San Miguel de Sema     | 1         | 22,1        | 1        | 22,1       | 0        | 0,0         | 0        | 0,0         |
| 15681            | Occidente              | San Pablo de Borbur    | 0         | 0,0         | 0        | 0,0        | 0        | 0,0         | 0        | 0,0         |
| 15832            | Occidente              | Tunungua               | 1         | 51,7        | 0        | 0,0        | 0        | 0,0         | 0        | 0,0         |
| 15572            | Puerto                 | Puerto Boyacá          | 4         | 7,0         | 1        | 1,8        | 0        | 0,0         | 2        | 3,5         |
| <b>Occidente</b> | <b>Total Occidente</b> | <b>Total Occidente</b> | <b>20</b> | <b>9,2</b>  | <b>4</b> | <b>1,8</b> | <b>1</b> | <b>0,5</b>  | <b>7</b> | <b>3,2</b>  |
| 15022            | Oriente                | Almeida                | 1         | 64,2        | 0        | 0,0        | 0        | 0,0         | 0        | 0,0         |
| <b>15236</b>     | Oriente                | Chivor                 | 0         | 0,0         | 0        | 0,0        | 0        | 0,0         | 0        | 0,0         |
| 15322            | Oriente                | Guateque               | 1         | 10,7        | 0        | 0,0        | 0        | 0,0         | 0        | 0,0         |
| 15325            | Oriente                | Guayata                | 2         | 42,9        | 1        | 21,5       | 0        | 0,0         | 0        | 0,0         |
| 15380            | Oriente                | La Capilla             | 4         | 169,6       | 0        | 0,0        | 0        | 0,0         | 0        | 0,0         |
| 15761            | Oriente                | Somondoco              | 0         | 0,0         | 0        | 0,0        | 0        | 0,0         | 0        | 0,0         |
| 15778            | Oriente                | Sutatenza              | 0         | 0,0         | 0        | 0,0        | 0        | 0,0         | 0        | 0,0         |
| 15798            | Oriente                | Tenza                  | 1         | 25,7        | 0        | 0,0        | 1        | 25,7        | 0        | 0,0         |
| <b>Oriente</b>   | <b>Total Oriente</b>   | <b>Total Oriente</b>   | <b>9</b>  | <b>29,3</b> | <b>1</b> | <b>3,3</b> | <b>1</b> | <b>3,3</b>  | <b>0</b> | <b>0,0</b>  |
| 15051            | Ricaurte               | Arcabuco               | 3         | 57,2        | 0        | 0,0        | 0        | 0,0         | 0        | 0,0         |
| 15185            | Ricaurte               | Chitaraque             | 5         | 94,4        | 0        | 0,0        | 2        | 37,8        | 1        | 18,9        |
| 15293            | Ricaurte               | Gachantiva             | 1         | 40,0        | 0        | 0,0        | 0        | 0,0         | 1        | 40,0        |
| 15469            | Ricaurte               | Moniquira              | 10        | 47,2        | 0        | 0,0        | 0        | 0,0         | 0        | 0,0         |
| 15600            | Ricaurte               | Raquira                | 4         | 28,5        | 0        | 0,0        | 0        | 0,0         | 0        | 0,0         |
| 15638            | Ricaurte               | Sachica                | 0         | 0,0         | 0        | 0,0        | 0        | 0,0         | 0        | 0,0         |
| 15664            | Ricaurte               | San José de Pare       | 1         | 20,2        | 0        | 0,0        | 0        | 0,0         | 0        | 0,0         |
| 15696            | Ricaurte               | Santa Sofía            | 2         | 78,4        | 0        | 0,0        | 0        | 0,0         | 0        | 0,0         |
| 15686            | Ricaurte               | Santana                | 1         | 13,1        | 0        | 0,0        | 2        | 26,3        | 1        | 13,1        |
| 15776            | Ricaurte               | Sutamarchán            | 1         | 17,2        | 0        | 0,0        | 0        | 0,0         | 0        | 0,0         |
| 15808            | Ricaurte               | Tinjaca                | 1         | 32,8        | 0        | 0,0        | 0        | 0,0         | 0        | 0,0         |
| 15816            | Ricaurte               | Togui                  | 4         | 83,0        | 0        | 0,0        | 1        | 20,8        | 1        | 20,8        |
| 15407            | Ricaurte               | Villa de Leyva         | 6         | 32,2        | 0        | 0,0        | 1        | 5,4         | 0        | 0,0         |
| <b>Ricaurte</b>  | <b>Total Ricaurte</b>  | <b>Total Ricaurte</b>  | <b>39</b> | <b>39,2</b> | <b>0</b> | <b>0,0</b> | <b>6</b> | <b>6,0</b>  | <b>4</b> | <b>4,0</b>  |
| 15047            | Sugamuxi               | Aquitania              | 18        | 124,4       | 0        | 0,0        | 0        | 0,0         | 0        | 0,0         |
| 15226            | Sugamuxi               | Cuitiva                | 7         | 379,2       | 0        | 0,0        | 0        | 0,0         | 0        | 0,0         |
| 15272            | Sugamuxi               | Firavitoba             | 3         | 52,3        | 1        | 17,4       | 0        | 0,0         | 0        | 0,0         |
| 15296            | Sugamuxi               | Gameza                 | 6         | 131,8       | 0        | 0,0        | 1        | 22,0        | 0        | 0,0         |
| 15362            | Sugamuxi               | Iza                    | 2         | 82,0        | 0        | 0,0        | 0        | 0,0         | 0        | 0,0         |

|                   |                         |                         |            |             |           |             |           |            |           |             |
|-------------------|-------------------------|-------------------------|------------|-------------|-----------|-------------|-----------|------------|-----------|-------------|
| 15464             | Sugamuxi                | Mongua                  | 1          | 22,2        | 0         | 0,0         | 0         | 0,0        | 0         | 0,0         |
| 15466             | Sugamuxi                | Mongui                  | 8          | 160,6       | 0         | 0,0         | 0         | 0,0        | 0         | 0,0         |
| 15491             | Sugamuxi                | Nobsa                   | 3          | 18,1        | 0         | 0,0         | 0         | 0,0        | 1         | 6,0         |
| 15542             | Sugamuxi                | Pesca                   | 1          | 13,6        | 0         | 0,0         | 0         | 0,0        | 0         | 0,0         |
| 15759             | Sugamuxi                | Sogamoso                | 72         | 64,7        | 17        | 15,3        | 9         | 8,1        | 14        | 11,7        |
| 15806             | Sugamuxi                | Tibasosa                | 7          | 47,9        | 1         | 6,8         | 0         | 0,0        | 2         | 13,7        |
| 15820             | Sugamuxi                | Topaga                  | 2          | 54,2        | 0         | 0,0         | 1         | 27,1       | 0         | 0,0         |
| 15822             | Sugamuxi                | Tota                    | 8          | 153,1       | 1         | 19,1        | 0         | 0,0        | 1         | 19,1        |
| <b>Sugamuxi</b>   | <b>Total Sugamuxi</b>   | <b>Total Sugamuxi</b>   | <b>138</b> | <b>69,9</b> | <b>20</b> | <b>10,1</b> | <b>11</b> | <b>5,6</b> | <b>17</b> | <b>8,6</b>  |
| 15087             | Tundama                 | Belen                   | 4          | 58,7        | 0         | 0,0         | 0         | 0,0        | 0         | 0,0         |
| 15114             | Tundama                 | Busbanza                | 0          | 0,0         | 0         | 0,0         | 0         | 0,0        | 0         | 0,0         |
| 15162             | Tundama                 | Cerinsa                 | 2          | 56,4        | 0         | 0,0         | 0         | 0,0        | 1         | 28,2        |
| 15215             | Tundama                 | Corrales                | 0          | 0,0         | 0         | 0,0         | 0         | 0,0        | 0         | 0,0         |
| 15238             | Tundama                 | Duitama                 | 53         | 46,3        | 4         | 3,5         | 1         | 0,9        | 17        | 14,9        |
| 15276             | Tundama                 | Floresta                | 2          | 46,2        | 1         | 23,1        | 0         | 0,0        | 1         | 23,1        |
| 15516             | Tundama                 | Paipa                   | 10         | 31,4        | 0         | 0,0         | 0         | 0,0        | 0         | 0,0         |
| 15693             | Tundama                 | Santa Rosa de Viterbo   | 3          | 22,4        | 0         | 0,0         | 0         | 0,0        | 1         | 7,5         |
| 15839             | Tundama                 | Tutaza                  | 0          | 0,0         | 0         | 0,0         | 0         | 0,0        | 1         | 56,9        |
| <b>Tundama</b>    | <b>Total Tundama</b>    | <b>Total Tundama</b>    | <b>74</b>  | <b>41,2</b> | <b>5</b>  | <b>2,8</b>  | <b>1</b>  | <b>0,6</b> | <b>21</b> | <b>11,7</b> |
| 15092             | Valderrama              | Beteitiva               | 0          | 0,0         | 0         | 0,0         | 0         | 0,0        | 0         | 0,0         |
| 15183             | Valderrama              | Chita                   | 1          | 11,0        | 0         | 0,0         | 0         | 0,0        | 0         | 0,0         |
| 15368             | Valderrama              | Jerico                  | 0          | 0,0         | 0         | 0,0         | 0         | 0,0        | 2         | 53,3        |
| 15537             | Valderrama              | Paz de Rio              | 1          | 22,5        | 0         | 0,0         | 0         | 0,0        | 0         | 0,0         |
| 15757             | Valderrama              | Socha                   | 3          | 43,3        | 0         | 0,0         | 0         | 0,0        | 2         | 28,9        |
| 15755             | Valderrama              | Socota                  | 0          | 0,0         | 0         | 0,0         | 0         | 0,0        | 0         | 0,0         |
| 15790             | Valderrama              | Tasco                   | 1          | 16,3        | 0         | 0,0         | 0         | 0,0        | 2         | 32,7        |
| <b>Valderrama</b> | <b>Total Valderrama</b> | <b>Total Valderrama</b> | <b>6</b>   | <b>15,2</b> | <b>0</b>  | <b>0,0</b>  | <b>0</b>  | <b>0,0</b> | <b>6</b>  | <b>15,2</b> |

## Comportamiento De Variables De Persona

### Edad de La Victima

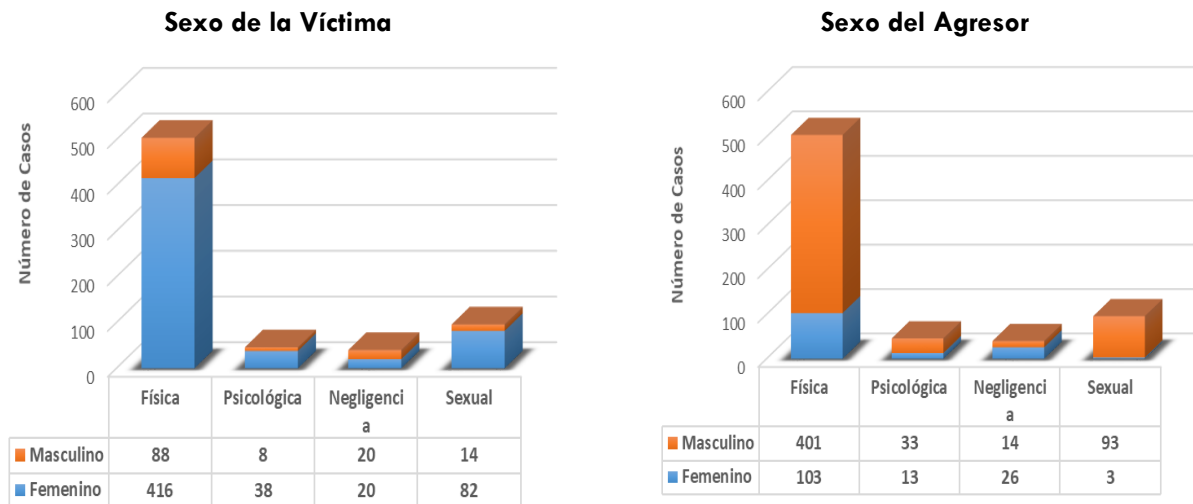
Gráfico 2. Edad de la Victima, Casos Sospechosos de Violencia de Género e Intrafamiliar – Según Modalidad de la violencia, Periodo Epidemiológico III, Boyacá año 2019



### Sexo de la Víctima y del Agresor

Sexo de la Víctima: el 81,09% de los casos sospechosos de violencia intrafamiliar y de género son mujeres, para la modalidad violencia física, psicológica y sexual el porcentaje de casos en mujeres supera el 82,53%, para violencia por negligencia y abandono presenta un comportamiento igual en mujeres que en hombres 50%; el sexo del agresor el 78,57% son hombres, para las modalidades de violencia física, psicológica y sexual el porcentaje de casos de sexo del agresor hombres supera el 70%; para violencia por negligencia y abandono el sexo del agresor el 65% son mujeres. (Ver gráfico 3).

Gráfico 3. Número de Casos Sospechosos de Violencia de Género e Intrafamiliar según modalidad de la violencia - Sexo de la Víctima y de Agresor, Periodo Epidemiológico III, Boyacá año 2019



### Tipo de régimen en salud de régimen en salud

El 61,98% de los casos sospechosos de violencia de género e intrafamiliar están afiliadas al régimen subsidiado, el 27,70% al contributivo, el 3,79 al régimen especial, guardo correspondencia con el comportamiento del régimen de aseguramiento de la población en Boyacá. (Ver Tabla 2)

Tabla 2. Número de Casos Sospechosos y Porcentaje, Violencia de Género e Intrafamiliar - Régimen en Salud – Periodo Epidemiológico III, Boyacá año 2019

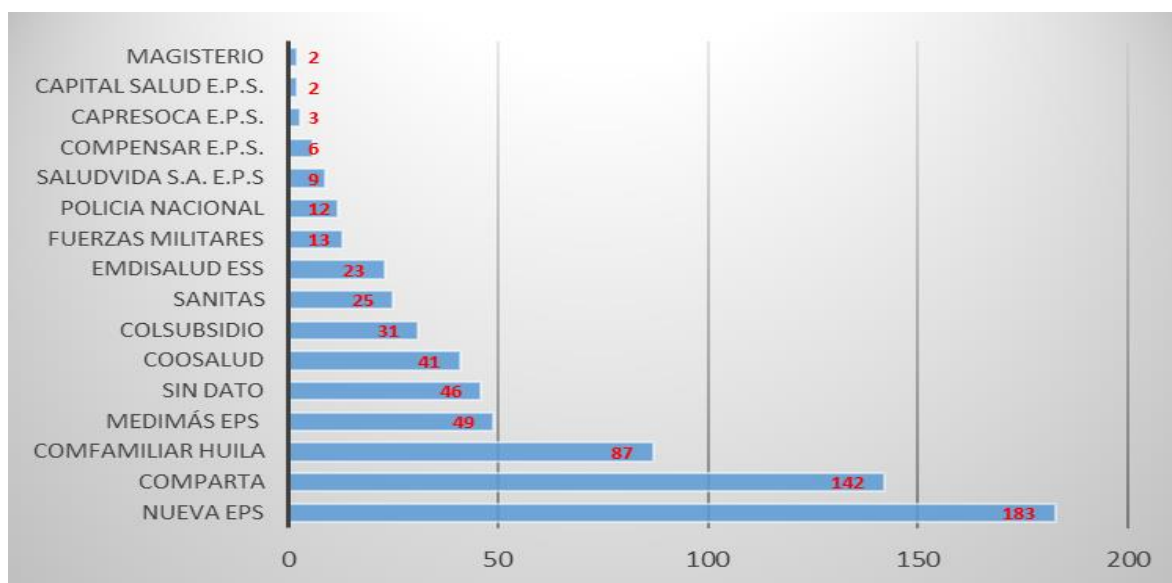
| Tipo de Régimen en Salud | No  | %      |
|--------------------------|-----|--------|
| Subsidiado               | 425 | 61,95  |
| Contributivo             | 190 | 27,70  |
| Especial                 | 26  | 3,79   |
| Indeterminado/ pendiente | 23  | 3,35   |
| No Asegurado             | 20  | 2,92   |
| Excepción                | 2   | 0,29   |
| Total general            | 686 | 100,00 |

### Administradora de Planes de beneficios

La EAPB Nueva EPS es la presentó el mayor número de casos sospechosos de violencia de género e intrafamiliar, seguido de Comparta y Cofamiliar Huila. (Ver gráfico 4)



Gráfico 4. Número de Casos Sospechosos de Violencia de Género e Intrafamiliar - Administradora de Planes de beneficios — Periodo Epidemiológico III, Boyacá año 2019



#### Parentesco con la víctima

En el 79,15% de las víctimas de violencia tienen como agresor a un familiar, los casos de negligencia y abandono es a causa de la madre, a diferencia que la pareja, expareja, padre y demás familiares en su mayoría agreden físicamente a la víctima. Los agresores que no tienen vínculo familiar con las víctimas son responsables del 20,85% de los casos notificados, y el 56,41% de las víctimas conviven con el agresor. (Ver Tabla 3)

Tabla 3. Casos sospechosos de Violencia de Género e Intrafamiliar según modalidad de violencia y Parentesco, Convivencia con el Agresor, Periodo Epidemiológico III, Boyacá año 2019

| Parentesco con la víctima  | Física | Psicológica | Negligencia | Sexual | Total general | %      |
|----------------------------|--------|-------------|-------------|--------|---------------|--------|
| Pareja                     | 242    | 19          | 3           | 14     | 278           | 40,52  |
| Ninguno                    | 85     | 3           | 3           | 52     | 143           | 20,85  |
| Familiar                   | 58     | 10          | 6           | 17     | 91            | 13,27  |
| Ex-Pareja                  | 66     | 6           | 1           | 2      | 75            | 10,93  |
| Madre                      | 28     | 4           | 24          | 1      | 57            | 8,31   |
| Padre                      | 25     | 4           | 3           | 10     | 42            | 6,12   |
| Total general              | 504    | 46          | 40          | 96     | 686           | 100,00 |
| Convive con el Agresor (a) | Física | Psicológica | Negligencia | Sexual | Total general | %      |
| Sí                         | 301    | 34          | 34          | 18     | 387           | 56,41  |
| No                         | 203    | 12          | 6           | 78     | 299           | 43,59  |
| Total general              | 504    | 46          | 40          | 96     | 686           | 100,00 |

El mecanismo más utilizado correspondió al contundente/cortocontundente con el 60,20% de los casos sospechosos de violencia de género e intrafamiliar, sin embargo, en la violencia física también se utilizan:

horcamiento, cortante/cortopunzante/punzante y otros mecanismos. En todas las modalidades de violencia de género e intrafamiliar el principal escenario es la vivienda el 72,89%, seguido de vía pública con 17,49%. (Ver Tabla 4)

Tabla 4. Casos sospechosos de Violencia de Género e Intrafamiliar según modalidad de violencia y Mecanismo utilizado para la agresión y Escenario, Periodo Epidemiológico III, Boyacá año 2019

| Mecanismo Utilizado para la Agresión        | Física | Psicológica | Negligencia | Sexual | Total general | %       |
|---|--------|-------------|-------------|--------|---------------|---------|
| Contundente / cortoconduyente               | 413    |             |             |        | 413           | 60,204  |
| Sin dato                                    | 0      | 46          | 40          | 96     | 182           | 26,531  |
| Otros mecanismos                            | 28     |             |             |        | 28            | 4,082   |
| horcamiento / estrangulamiento / sofocación | 21     |             |             |        | 21            | 3,061   |
| Cortante / cortopunzante / Punzante         | 19     |             |             |        | 19            | 2,770   |
| Caídas                                      | 18     |             |             |        | 18            | 2,624   |
| Quemadura con líquido hirviendo             | 4      |             |             |        | 4             | 0,583   |
| Proyectil arma fuego                        | 1      |             |             |        | 1             | 0,146   |
| Total general                               | 504    | 46          | 40          | 96     | 686           | 100,000 |

| Escenario   | Física | Psicológica | Negligencia | Sexual | Total general | %     |
|---|--------|-------------|-------------|--------|---------------|-------|
| Vivienda  | 362    | 42          | 33          | 63     | 500           | 72,89 |
| Vía pública   | 109    | 2           | 1           | 8      | 120           | 17,49 |
| Otros espacios abiertos (bosques, potreros, etc)              | 7      |             |             | 10     | 17            | 2,48  |
| Establecimiento educativo                                     | 9      | 1           |             | 2      | 12            | 1,75  |
| Otro  | 1      | 1           | 2           | 8      | 12            | 1,75  |
| Comercio y áreas de servicios (Tienda, centro comercial, etc) | 8      |             | 1           | 2      | 11            | 1,60  |
| Lugar de trabajo  | 4      |             |             | 2      | 6             | 0,87  |
| Institución de salud  | 2      |             | 3           |        | 5             | 0,73  |
| Lugares de esparcimiento con expendido de alcohol             | 2      |             |             | 1      | 3             | 0,44  |
| Total general   | 504    | 46          | 40          | 96     | 686           | 100   |

### Comportamiento De Variables De Lugar

#### Área de Ocurrencia del Caso

Según área de ocurrencia del caso el 57,77 de los casos de violencia de género e intrafamiliar ocurren en la cabecera municipal, para violencia física, psicológica y sexual; la violencia por negligencia y abandono es más frecuente el área rural dispersa. (Ver Tabla 5)

Tabla 5. Número de Casos y Porcentaje, Área de ocurrencia - Violencia de Género e Intrafamiliar – según modalidad, Periodo Epidemiológico III, Boyacá año 2019

| Area de ocurrencia del Caso | Física | %      | Psicológica | %     | Negligencia | %     | Sexual | %     | Total general |
|-----------------------------|--------|--------|-------------|-------|-------------|-------|--------|-------|---------------|
| Cabecera Municipal          | 302    | 59,921 | 28          | 60,87 | 14          | 35,00 | 66     | 68,75 | 410           |
| Centro Poblado              | 37     | 7,341  | 2           | 4,35  | 1           | 2,50  | 4      | 4,17  | 44            |
| Rural Disperso              | 165    | 32,738 | 16          | 34,78 | 25          | 62,50 | 26     | 27,08 | 232           |
| Total general               | 504    |        | 46          |       | 40          |       | 96     |       | 686           |

## Comportamiento De Otras Variables De Interés

La atención en salud del total de casos de violencia de género e intrafamiliar: el 80,21% recibieron atención en salud mental, el 62,50% del total de los casos de violencia de género e intrafamiliar fueron remitidos a protección y el 85,42% de los casos se Informe a autoridades / denuncia a policía judicial (URI, CTI), fiscalía, policía nacional; Los casos de la modalidad violencia sexual fueron los que más recibieron atención integral. (Ver Tabla 6)

Tabla 6. Porcentaje de Acciones en Salud a los sospechosos de Violencia de Género e Intrafamiliar según modalidad de violencia y Periodo Epidemiológico III, Boyacá año 2019

| Atenciones en Salud   | Física | Psicológica | Negligencia<br>y<br>Abandono | Sexual |
|---|--------|-------------|------------------------------|--------|
| Profilaxis VIH*   |        |             |                              | 27,08% |
| Profilaxis Hep B.*  |        |             |                              | 29,17% |
| Otras profilaxis*   |        |             |                              | 19,79% |
| Anticoncepción de emergencia*   |        |             |                              | 20,83% |
| Orientación IVE*  |        |             |                              | 23,96% |
| Informe a autoridades / denuncia a policía judicial (URI, CTI), fiscalía , policía nacional | 60,52% | 36,96%      | 30,00%                       | 85,42% |
| Salud Mental  | 40,08% | 56,52%      | 25,00%                       | 80,21% |
| Remisión a protección   | 39,48% | 36,96%      | 27,50%                       | 62,50% |

\*Atenciones en salud en casos de violencia sexual que impliquen riesgo de ITS y embarazo.

## 5. DISCUSIÓN

La notificación de la violencia de género e intrafamiliar el Instituto Nacional de Salud - INS la inició en el año 2012, la cual se ha convertido en herramienta fundamental en la generación de datos confiables y oportunos que han permitido generar conocimiento para el direccionamiento de las acciones e intervenciones en pro de la salud mental.

La vigilancia de este evento evidencia una tendencia estable con leve disminución de casos del año 2012 al año 2018, sin embargo, la violencia sexual ha presentado una tendencia al aumento, según modalidad la violencia de género e intrafamiliar afecta principalmente a las mujeres, a pesar de la existencia de un sin número de normas legales que buscan y establecen los derechos de las mujeres y la protección frente a la violencia, en el transcurso de los años los hombres son identificados como los mayores perpetradores de violencia contra la mujer la cual la sufre desde edades muy tempranas y el transcurso de la vida.

En Boyacá La notificación de casos de violencia de género e intrafamiliar han presentado un promedio de notificación estable, en el histórico de la vigilancia; Sogamoso, Tunja, Duitama son los municipios que mayor reporte de violencia de género registran, sin indicar esto que son los que tienen las mayores tasas, en cuanto a las modalidades de violencia, continúan ubicándose en el primer lugar para violencia física y sexual, en cuanto a la violencia psicológica, conservando igual comportamiento al de Colombia.

Tipo de régimen en salud de régimen en salud: de la violencia de género e intrafamiliar más frecuente correspondió al régimen subsidiado, seguido del régimen contributivo lo cual presenta un comportamiento

acorde al aseguramiento de la población del departamento y el País, la aseguradora con el mayor número de casos fue Nueva EPS, seguido de Comporta.

En los casos de violencia física notificados el mecanismo más utilizado fue un elemento contundente o corto contundente, la vivienda fue el escenario donde más se presentó violencia de género, el área de ocurrencia de la violencia de género e intrafamiliar la mayor proporción ocurre en las cabeceras municipales para las modalidades de violencia física, psicológica y sexual, ocurrencia contraria al comportamiento del área de residencia del departamento, purés Boyacá es un departamento altamente rural.

La proporción de incidencia de violencia de género e intrafamiliar modalidad física fue más alta en Cuitiva, para la modalidad de violencia psicológica fue el municipio de Boyáca, se considera que para esta modalidad existe un gran subregistro por no ser evidente y fácilmente identificable, para la modalidad de violencia de negligencia y abandono el municipio de Tipacoque presentó la mayor incidencia y para la modalidad de violencia sexual fue el municipio de Sativanorte; la modalidad de violencia sexual es la que recibió la atención integral en salud completa.

## 6. CONCLUSIONES

- ✚ Para el departamento de Boyacá a periodo epidemiológico III se han notificado un total de 668 violencias de género e intrafamiliar, la modalidad de violencia de mayor reporte corresponde a la Física, seguida de la violencia sexual, tanto la violencia física como sexual afecta más a las mujeres en las edades de 25 a 34 años para violencia física y de 10 a 14 años para violencia sexual.
- ✚ Existe un 20,3% de los municipios del departamento en silencio epidemiológico a los cuales se les debe fortalecer la vigilancia del evento en las entidades territoriales con el fin de mejorar la identificación y notificación de casos
- ✚ La violencia de género e intrafamiliar afecta en una alta proporción a las mujeres, siendo los hombres los mayores agresores, la violencia es más frecuente en el régimen subsidiado y la EAPB con el mayor número de casos compartidos, siendo más frecuente en los centros poblados.

## 7. RECOMENDACIONES

- ✓ Fortalecer la vigilancia del evento en las entidades territoriales que a la fecha presentan silencio epidemiológico con el fin de mejorar la identificación y notificación de casos.
- ✓ Fortalecer las acciones e intervenciones de PIC en los entes territoriales y RIA de salud mental, así como la de promoción y mantenimiento de la salud en las IPS.