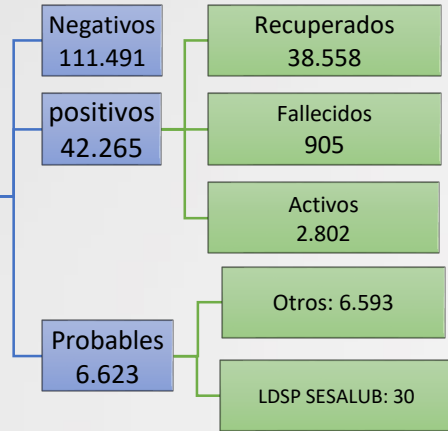
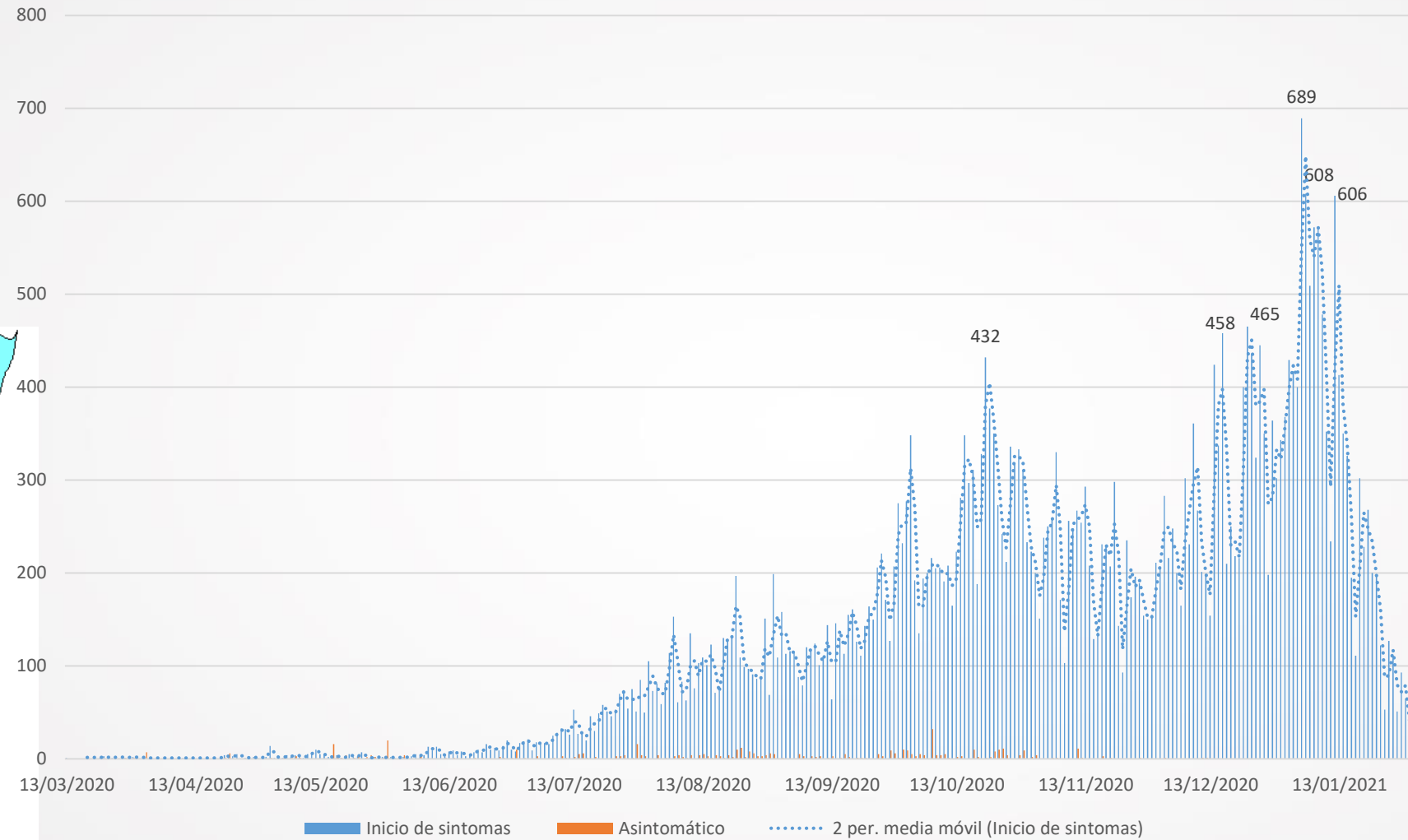


Boletín COVID-19 Boyacá 2020-2021

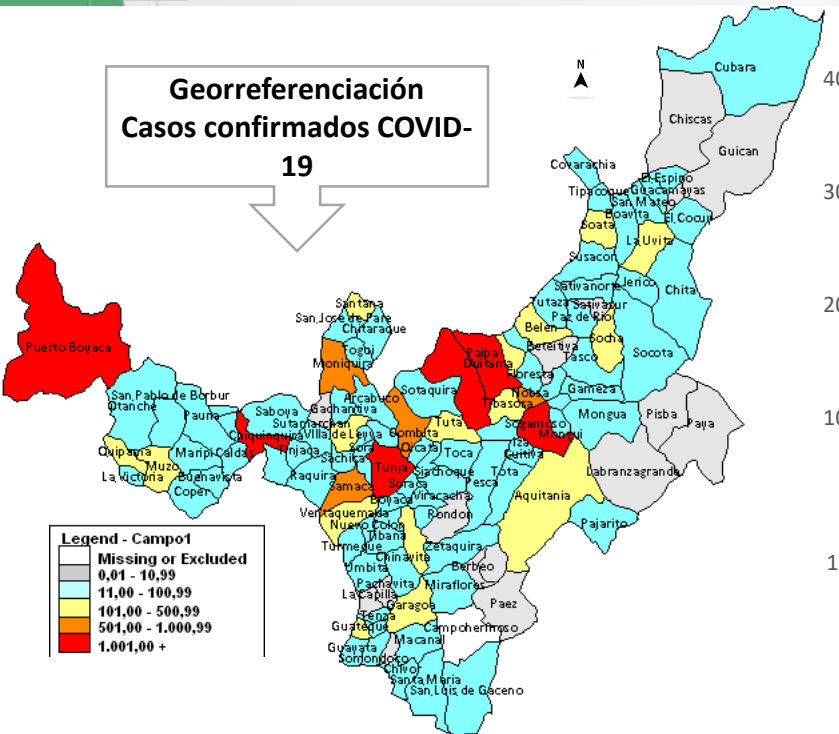
160.379 casos notificados



Número de casos positivos, según fecha de inicio de síntomas

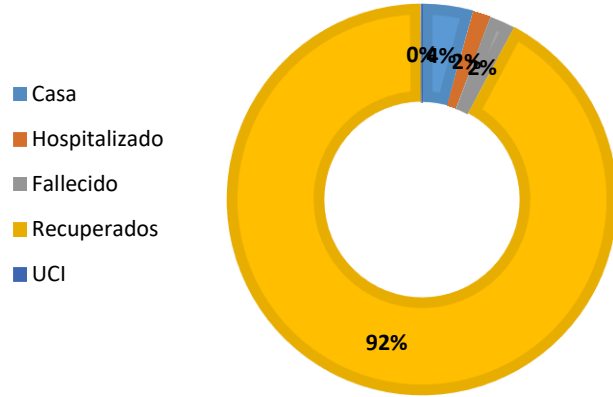


Georreferenciación Casos confirmados COVID-19

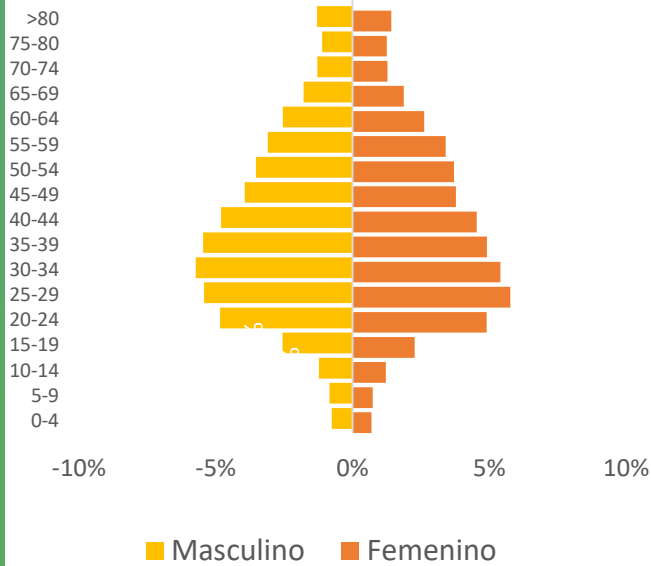


Distribución e incidencia de casos positivos de COVID-19 según municipio de contagio, Boyacá 2020

CONDICIÓN CASOS POSITIVOS

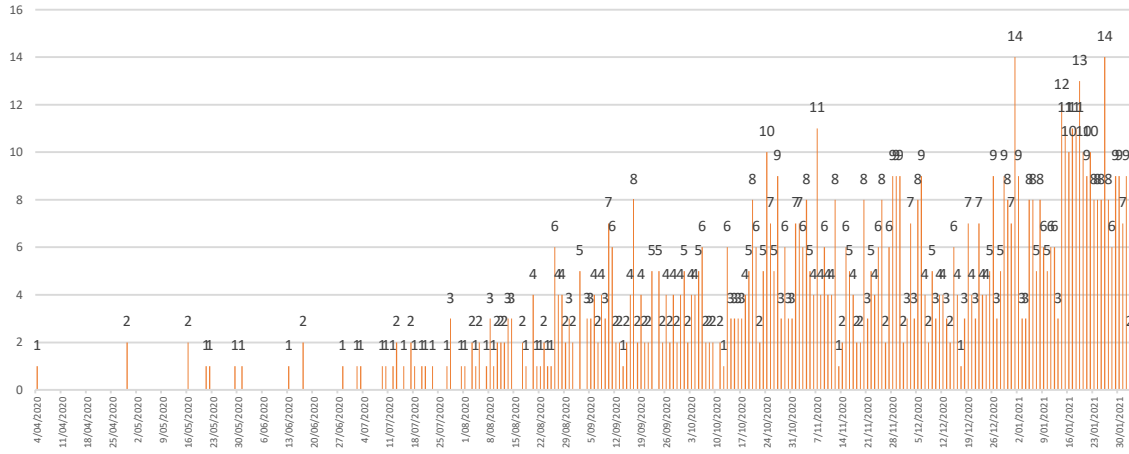


Distribución de casos positivos según edad y género, Boyacá 2020

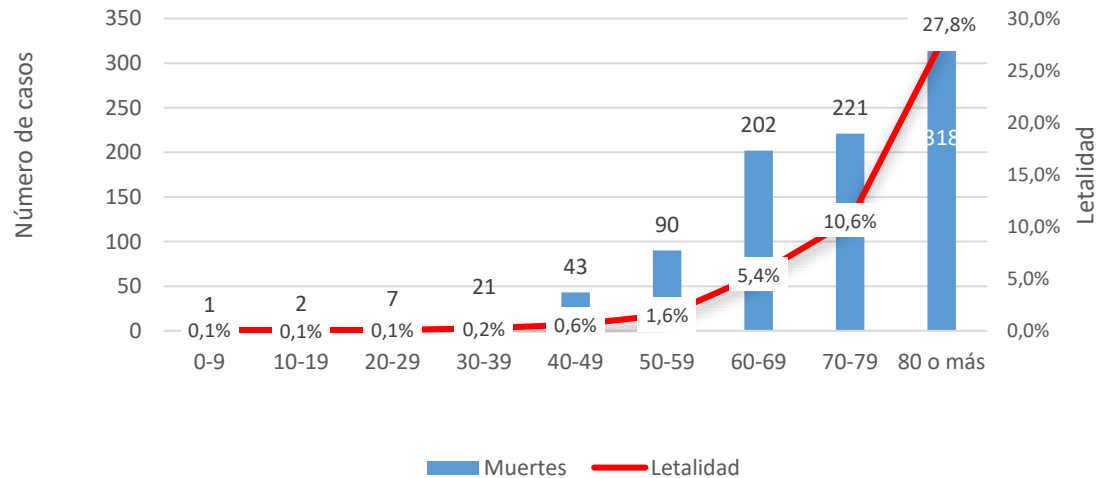


MUNICIPIO	N° DE CASOS	PROPORCIÓN	INCIDENCIA *100.000 hab	MUNICIPIO	N° DE CASOS	PROPORCIÓN N	INCIDENCIA *100.000 hab	MUNICIPIO	N° DE CASOS	PROPORCIÓN	INCIDENCIA *100.000 hab
TUNJA	12.468	29,50%	6955,14	PESCA	69	0,16%	1025,26	ZETAQUIRA	23	0,05%	497,30
SOGAMOSO	7.826	18,52%	5969,26	TÓPAGA	68	0,16%	1839,33	MACANAL	22	0,05%	433,75
DUITAMA	7.148	16,91%	5643,01	MARIPÍ	65	0,15%	1143,76	FLORESTA	22	0,05%	680,90
CHIQUINQUIRÁ	2.167	5,13%	3740,40	SAN JOSÉ DE PARE	64	0,15%	1280,26	CUÍTIVA	21	0,05%	1160,22
PUERTO BOYACÁ	1.897	4,49%	3929,90	TURMEQUÉ	63	0,15%	1023,39	VIRACACHÁ	21	0,05%	747,60
PAIPA	1.299	3,07%	3745,78	SORACÁ	62	0,15%	1021,75	SATIVANORTE	21	0,05%	975,38
CÓMBITA	944	2,23%	7108,43	CHITARAQUE	60	0,14%	1023,02	SOMONDOCO	20	0,05%	694,44
MONIQUIRÁ	750	1,77%	3255,77	TIPACOQUE	58	0,14%	1762,92	SUSACÓN	19	0,04%	702,66
NOBSA	585	1,38%	3557,10	TIBANÁ	57	0,13%	625,07	LA VICTORIA	18	0,04%	1611,46
SAMACÁ	578	1,37%	3071,53	BOAVITA	55	0,13%	1146,55	BRICEÑO	18	0,04%	832,18
VILLA DE LEYVA	394	0,93%	2321,33	SIACHOQUE	55	0,13%	811,93	CHIVOR	17	0,04%	673,00
GUATEQUE	308	0,73%	2824,65	CHITA	55	0,13%	705,76	CHIVATÁ	17	0,04%	599,86
GARAGOA	291	0,69%	1588,25	TOTA	52	0,12%	993,69	GUAYATÁ	17	0,04%	501,33
SOATÁ	287	0,68%	3249,55	PAUNA	52	0,12%	721,02	CORRALES	17	0,04%	667,98
MUZO	229	0,54%	2728,14	GACHANTIVÁ	51	0,12%	1835,85	TUNUNGUÁ	16	0,04%	1015,23
RAMIRIQUÍ	221	0,52%	2193,33	RÁQUIRA	50	0,12%	622,82	CHINAVITA	15	0,04%	469,63
TIBASOSA	206	0,49%	1537,77	BUENAVISTA	47	0,11%	1069,15	TINJACÁ	15	0,04%	447,63
SANTA ROSA DE VITERBO	204	0,48%	1530,96	SOCOTÁ	45	0,11%	624,05	GUACAMAYAS	14	0,03%	763,36
VENTAQUEMADA	140	0,33%	869,94	CERINZA	44	0,10%	1187,26	SAN MATEO	14	0,03%	447,14
AQUITANIA	121	0,29%	778,34	EL COCUY	42	0,10%	1020,66	EL ESPINO	13	0,03%	425,67
BELÉN	120	0,28%	1593,20	CHÍQUIZA	42	0,10%	885,33	SAN MIGUEL DE SEMA	12	0,03%	398,54
SOCHA	116	0,27%	1434,58	MONGUA	42	0,10%	909,29	TENZA	11	0,03%	287,88
LA UVITA	108	0,26%	3956,04	CUCAITA	41	0,10%	1082,65	JERICÓ	11	0,03%	282,85
QUÍPAMA	106	0,25%	2127,66	JENESANO	39	0,09%	531,48	SANTA SOFÍA	10	0,02%	311,33
TUTA	105	0,25%	1240,99	SOTAQUIRÁ	38	0,09%	457,56	SAN EDUARDO	9	0,02%	542,17
SANTANA	102	0,24%	1322,96	IZA	36	0,09%	1804,51	BUSBANZÁ	8	0,02%	693,84
CUBARÁ	100	0,24%	930,23	OICATÁ	36	0,09%	1245,67	BERBEO	8	0,02%	505,69
MIRAFLORES	93	0,22%	1031,61	BOYACÁ	35	0,08%	683,86	PACHAVITA	8	0,02%	327,73
MONGUÍ	89	0,21%	2073,63	SAN LUIS DE GACENO	35	0,08%	639,50	BETÉITIVA	8	0,02%	413,44
SAN PABLO DE BORBUR	89	0,21%	1325,19	COVARACHÍA	34	0,08%	1258,33	PANQUEBA	8	0,02%	471,42
TOCA	89	0,21%	1000,79	ÚMBITA	33	0,08%	436,97	PÁEZ	6	0,01%	184,96
MOTAVITA	88	0,21%	1543,05	TOGÜÍ	32	0,08%	738,18	CHISCAS	5	0,01%	128,63
SUTAMARCHÁN	84	0,20%	1348,75	PAJARITO	32	0,08%	1325,60	RONDÓN	4	0,01%	168,56
SABOYÁ	83	0,20%	599,32	TUTAZÁ	30	0,07%	1471,31	LA CAPILLA	4	0,01%	148,64
TASCO	82	0,19%	1415,75	CALDAS	29	0,07%	927,70	PISBA	3	0,01%	167,32
SANTA MARÍA	81	0,19%	2315,61	CIÉNEGA	28	0,07%	601,50	LABRANZAGRANDE	3	0,01%	85,89
OTANCHE	79	0,19%	987,01	SUTATENZA	28	0,07%	663,19	PAYA	3	0,01%	113,85
ARCABUCO	77	0,18%	1288,06	NUOVO COLÓN	27	0,06%	517,54	ALMEIDA	3	0,01%	166,02
FIRAVITOBÁ	73	0,17%	1073,21	COPER	26	0,06%	728,09	GÜICÁN	2	0,00%	46,50
SÁCHICA	71	0,17%	1250,66	GÁMEZA	26	0,06%	535,97	SATIVASUR	2	0,00%	181,00
PAZ DE RÍO	71	0,17%	1691,28	SORA	25	0,06%	812,48	TOTAL	42.265	100,00%	3400,98

Número de defunciones por/con COVID-19 según fecha de ocurrencia, Boyacá 2020



Muertes por/con COVID según grupo de edad



Indicadores COVID

Tasa: 3.400,98 casos x 100 mil habitantes

Total de casos fatales: 905

Muertes x 100 mil hab.: 72,82

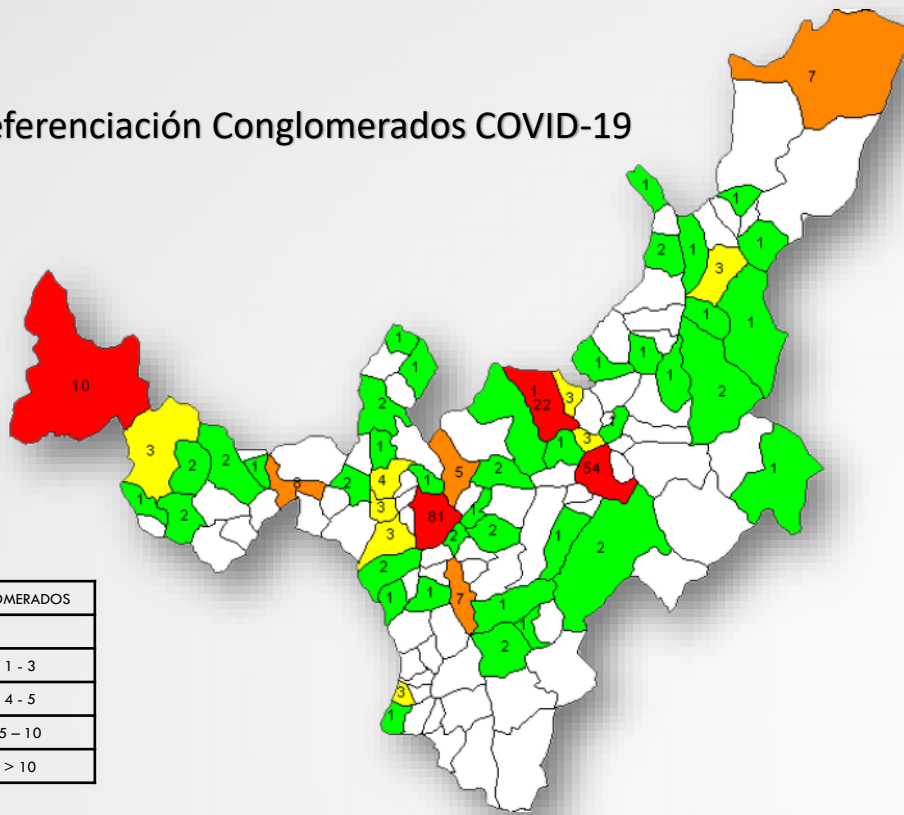
Letalidad x 100 casos: 2,1

Municipios con casos de muertes por/con COVID



MUNICIPIO	N° DE CASOS	LETALIDAD	MUNICIPIO	N° DE CASOS	LETALIDAD
Sogamoso	181	2,3%	Pesca	3	4,3%
Tunja	153	1,2%	Tuta	3	2,9%
Duitama	135	1,9%	El Cocuy	3	7,1%
Chiquinquirá	65	3,0%	Tasco	3	3,7%
Puerto Boyacá	49	2,6%	Tipacoque	3	5,2%
Moniquirá	33	4,4%	Ciénega	2	7,1%
Paipa	24	1,8%	Cerínza	2	4,5%
Villa De Leyva	21	5,3%	Covarachía	2	5,9%
Samacá	14	2,4%	Coper	2	7,7%
Garagoa	14	4,8%	San Luis De Gaceno	2	5,7%
Guateque	11	3,6%	Maripí	2	3,1%
Cómbita	9	1,0%	Jenesano	2	5,1%
Ramiriquí	8	3,6%	San Pablo De Borbur	2	2,2%
Muzo	7	3,1%	Tota	2	3,8%
Monguí	7	7,9%	Chivor	2	11,8%
Ventaquemada	7	5,0%	Quípama	2	1,9%
Soracá	6	9,7%	Chiscas	2	40,0%
Otanche	6	7,6%	Úmbita	2	6,1%
Santana	6	5,9%	Boavita	2	3,6%
Nobsa	5	0,9%	Pauna	2	3,8%
Aquitania	5	4,1%	Socha	1	0,9%
Motavita	5	5,7%	Cubará	1	1,0%
San José De Pare	5	7,8%	Cucaita	1	2,4%
Miraflores	5	5,4%	Sutatenza	1	3,6%
Santa Rosa De Viterbo	5	2,5%	Sora	1	4,0%
Chíquiza	5	11,9%	Briceño	1	5,6%
Chita	5	9,1%	Gámeza	1	3,8%
Siachoque	5	9,1%	Pachavita	1	12,5%
Tibasosa	4	1,9%	Pajarito	1	3,1%
Mongua	4	9,5%	Panqueba	1	12,5%
Belén	4	3,3%	Santa Sofía	1	10,0%
La Uvita	4	3,7%	Tibaná	1	1,8%
Buenavista	3	6,4%	Tópaga	1	1,5%
Zetaquirá	3	13,0%	Toca	1	1,1%
Saboyá	3	3,6%	Soatá	1	0,3%
Nuevo Colón	3	11,1%	Sáchica	1	1,4%
Arcabuco	3	3,9%	Gachantivá	1	2,0%
Togú	3	9,4%	Viracachá	1	4,8%
Firavitoba	3	4,1%	Oicatá	1	2,8%
Sutamarchán	3	3,6%	TOTAL	905	2,1%

Reporte de casos en población migrante

Georreferenciación Conglomerados COVID-19



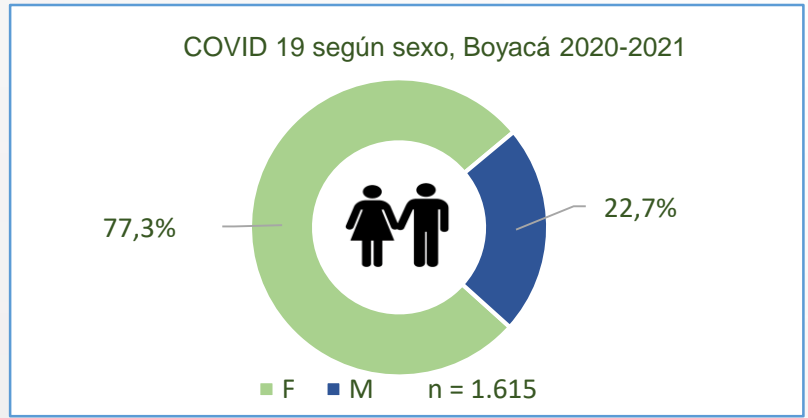
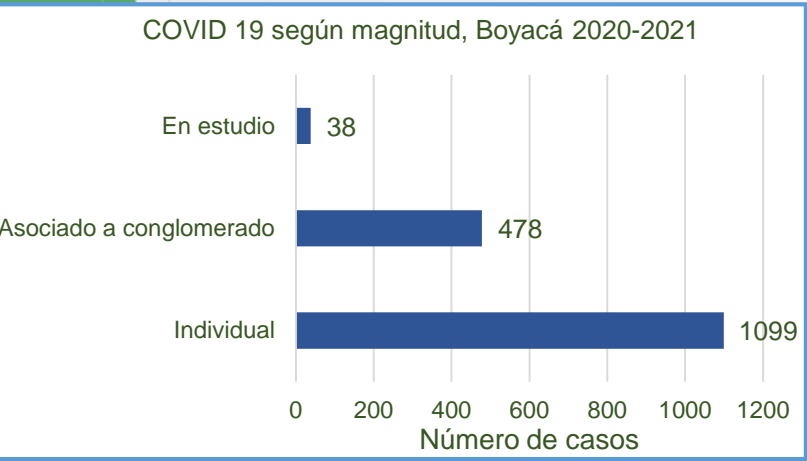
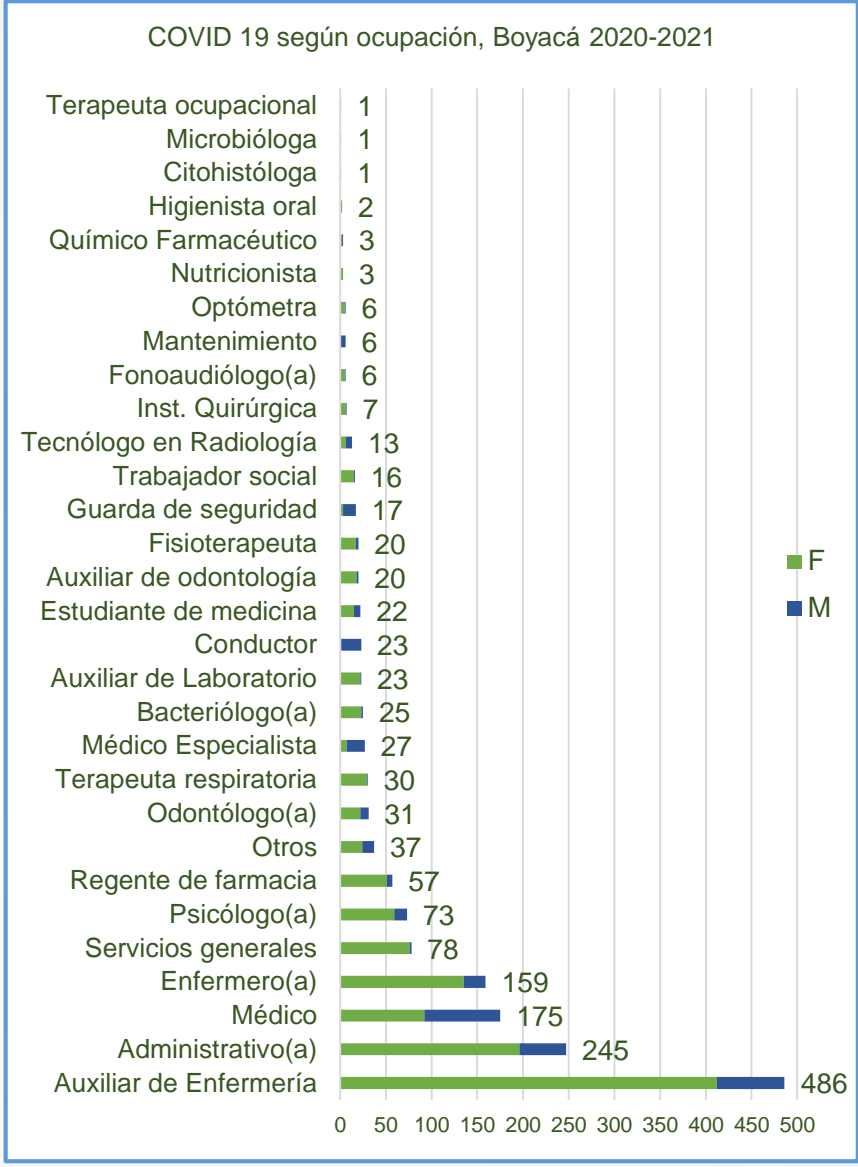
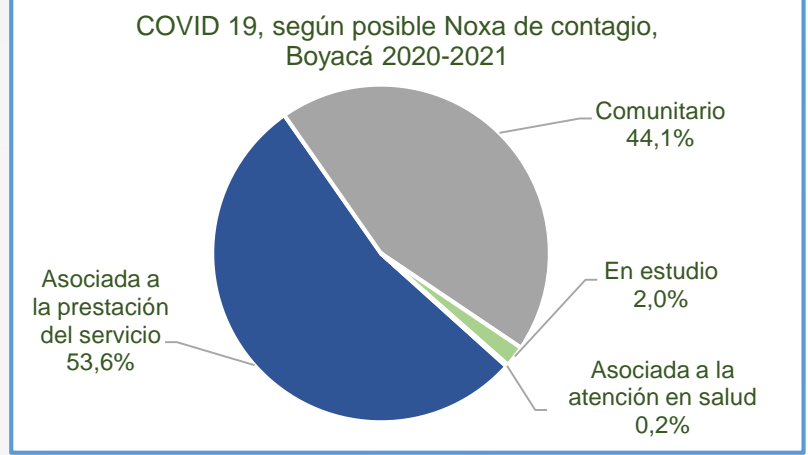
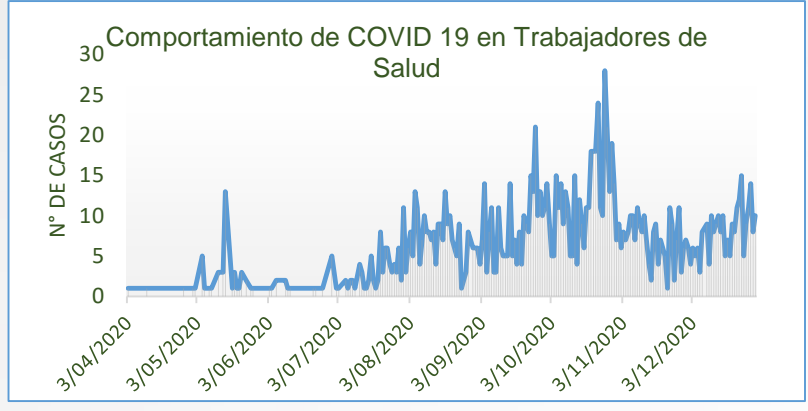
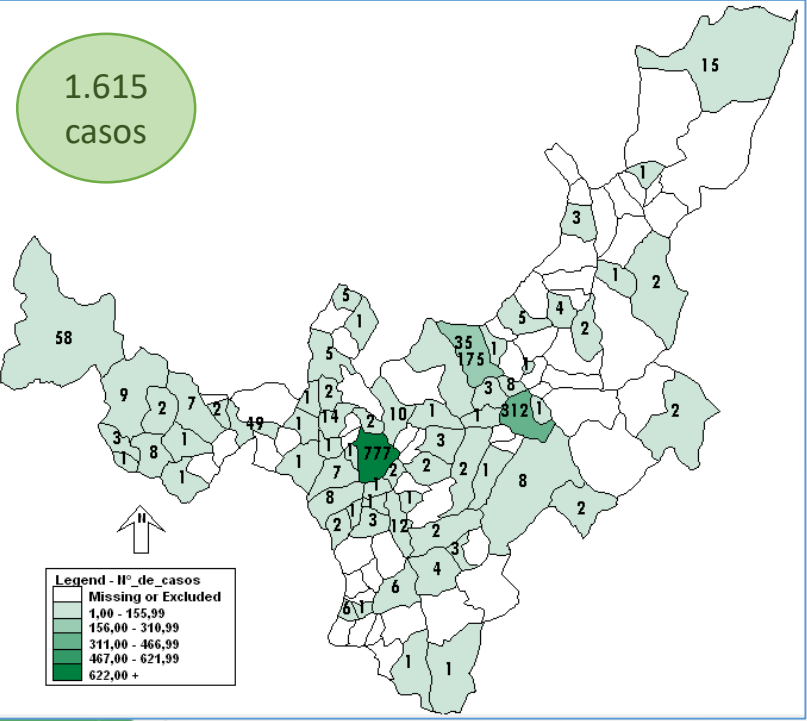
# CONGLOMERADOS	
	1 - 3
	4 - 5
	5 - 10
	> 10

Casos confirmados	190	 	
Casos activos	10		
Casos recuperados	178		
Casos fallecidos	2		
		43%	57%

MUNICIPIO	CASOS	%
TUNJA	63	33,16
DUITAMA	38	20,00
SOGAMOSO	22	11,58
CHIQUINQUIRA	12	6,32
MONQUIRA	8	4,21
PAIPA	5	2,63
VILLA DE LEYVA	5	2,63
PUERTO BOYACA	4	2,11
CHITARAQUE	3	1,58
NOBSA	3	1,58
CUBARA	2	1,05
SACHICA	2	1,05
SAMACA	2	1,05
SANTA ROSA DE VITERBO	2	1,05
TOCA	2	1,05
BOYACA	1	0,53
CALDAS	1	0,53
FIRAVITOBA	1	0,53
GARAGOA	1	0,53
GUATEQUE	1	0,53
LA UVITA	1	0,53
MUZO	1	0,53
PAUNA	1	0,53
RAMIRIQUI	1	0,53
SAN JOSE DE PARE	1	0,53
SAN LUIS DE GACENO	1	0,53
SANTANA	1	0,53
SIACHOQUE	1	0,53
SOATA	1	0,53
SOCHA	1	0,53
TIPACOQUE	1	0,53
VENTAQUEMADA	1	0,53

Conglomerados COVID-19, Boyacá						
Tipo	Abiertos	Cerrados	Total	Casos confirmados	Muestras tomadas	% positividad
CENTROS DE PROTECCIÓN	8	12	20	368	1.175	31%
COMUNITARIO	0	1	1	20	71	28%
EMPRESAS	5	114	119	971	3.624	27%
INDIGENA	0	4	4	43	117	37%
MIGRANTES	0	1	1	5	19	26%
FUERZAS MILITARES	2	11	13	328	923	36%
POLICIA	1	15	16	87	214	41%
POBLACIÓN CARCELARIA	7	7	14	1.613	5.682	28%

SARS CoV-2 COVID 19 EN TRABAJADORES DE SALUD, BOYACÁ 2020-2021



3,9% de los casos se reportan en trabajadores de salud.