

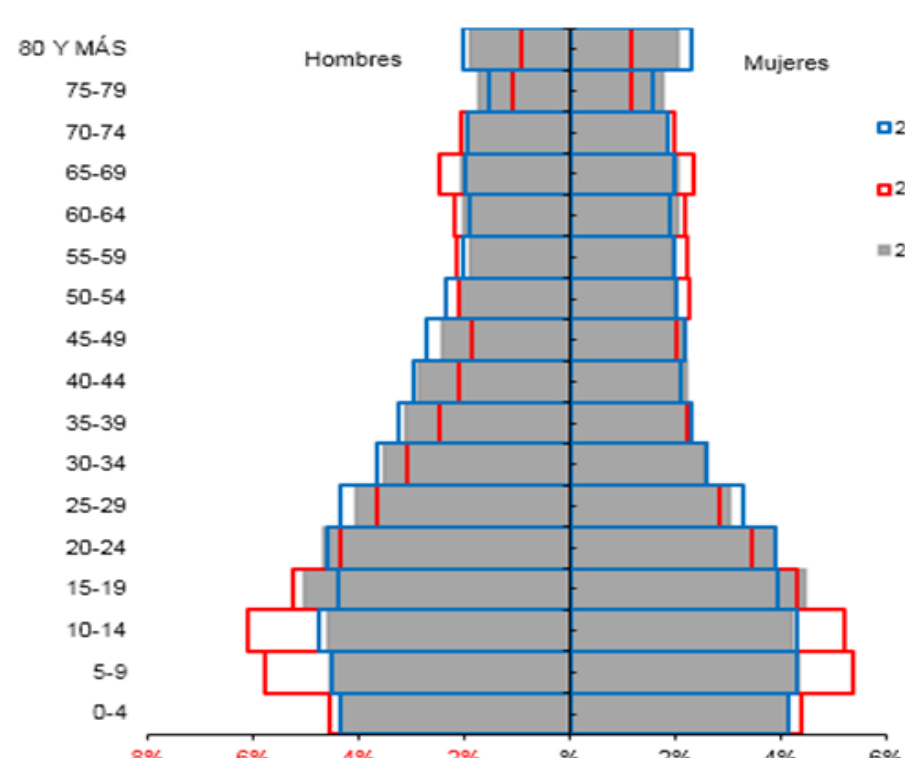
ANÁLISIS DE SITUACIÓN DE SALUD MODELO DETERMINANTES SOCIALES SAN MATEO BOYACÁ 2017

CONTEXTOS TERRITORIAL Y DEMOGRÁFICO

El Municipio de San Mateo está localizado en la Cordillera Oriental, hacia el extremo nor-oriental del Departamento de Boyacá, en la Provincia del Norte y del Anillo Turístico de los Nevados; limita por el Norte con Macaravita (Santander), por el oriente Guacamayas, Panqueba y El Cocuy, por el sur con La Uvita y por el occidente con Boavita. Dista 392 Km de Bogotá (Capital de Colombia) y 208 Km de Tunja (Capital de Boyacá); posee una extensión de 132 Km, su altitud es de 2.500 m.s.n.m, la temperatura promedio de 18°C.

En el 2017 San Mateo cuenta con 3489 habitantes, de los cuales 1853 son hombres y 1636 son mujeres, de esta población 1478 habitan la zona urbana (42.8%) y 2011 habitan la zona rural (57.6%).

Pirámide poblacional, Municipio de San Mateo, Boyacá 2005 – 2017– 2020



Indicadores de estructura demográfica, Municipio de San Mateo, Boyacá 2005 - 2017 - 2020

Índice Demográfico	Año		
	2005	2017	2020
Población total	4.790	3.489	3.220
Población Masculina	2.506	1.853	1.721
Población femenina	2.284	1.636	1.499
Relación hombres: mujer	109,72	113,26	115
Razón niños: mujer	46	41	42
Índice de infancia	31	26	26
Índice de juventud	24	25	24
Índice de vejez	18	19	19
Índice de envejecimiento	56	74	72
Índice demográfico de dependencia	80,48	71,20	71,28
Índice de dependencia infantil	56,59	44,90	45,21
Índice de dependencia mayores	23,89	26,30	26,06
Índice de Friz	221,49	168,51	159,26

EFFECTOS DE SALUD Y SUS DETERMINANTES

Primera causa de mortalidad 2005 a 2015 fue enfermedades del sistema circulatorio dada por enfermedades isquémicas del corazón y cerebrovasculares

Segunda causa de mortalidad 2005 a 2015: fue las demás causas dadas por las enfermedades crónicas de las vías respiratorias inferiores.

Para el 2015, San Mateo registra la tasa mortalidad por Accidentes de transporte terrestre superior a la del departamento.

Para el 2015, San Mateo registra una tasa de mortalidad por Tumor maligno de la próstata mayor al indicador del departamento.



Distribución porcentual grandes causas de morbilidad Municipio de San Mateo, Boyacá 2009 - 2016.

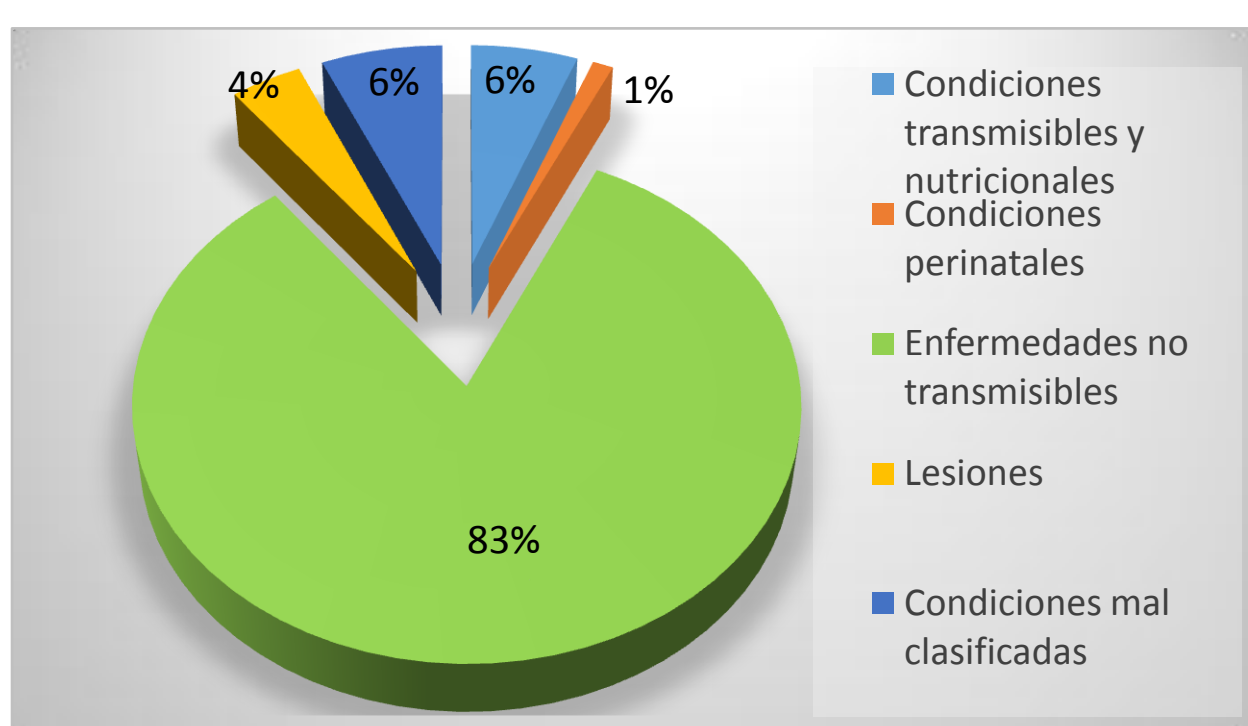
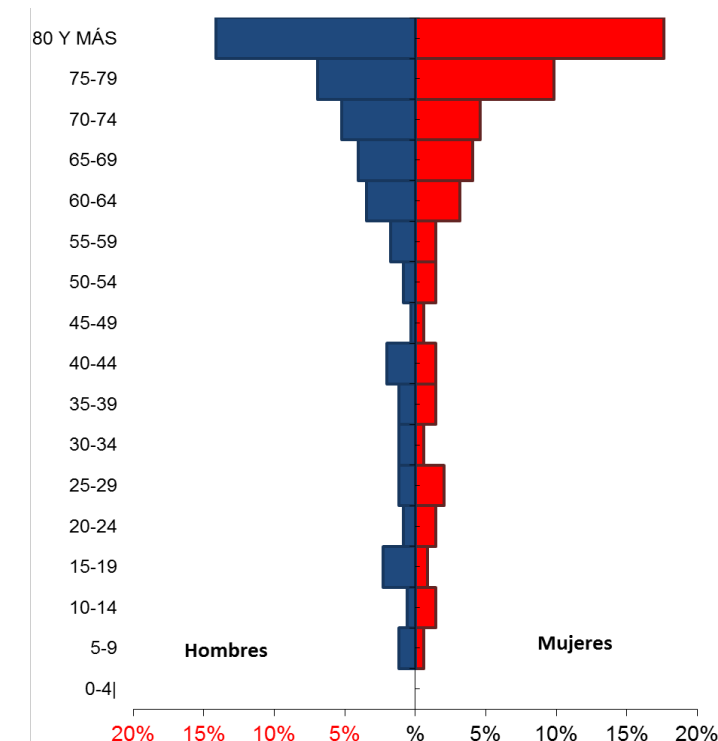


Tabla de semaforización de los eventos precursoros, Municipio de San Mateo Boyacá 2011-2016

Evento	Dep. Boyacá 2016	SAN MATEO 2016	2012	2013	2014	2015	2016
Prevalencia de diabetes mellitus	1,80	2,64	↗	↘	↗	↗	↗
Prevalencia de hipertensión arterial	6,96	15,46	↗	↘	↗	↗	↗

La prevalencia de hipertensión arterial evidencia tendencia al aumento y diferencias estadísticamente significativas que ubican al municipio en condición crítica con respecto al departamento

Pirámide población en situación de discapacidad, Municipio de San Mateo, Boyacá 2016



Se reportan 346 personas en condición de discapacidad (9,9% del total de la población), de los cuales el 47,10% hombres

PRIORIZACIÓN DE LOS EFECTOS DE SALUD

Vida saludable y enfermedades transmisibles:

- Bajas coberturas de acueducto (69,8%).
- Índice de riesgo calidad del agua para consumo humano riesgo alto a medio, considerándose no apta para el consumo humano (IRCA 2016 28,33%)
- Altas proporciones de población con necesidades insatisfechas en cuatro áreas indispensables (vivienda, servicios sanitarios, educación básica e ingreso mínimo (52,08%).

Sexualidad, derechos sexuales y reproductivos:

- Altas tasas de fecundidad en mujeres adolescentes de 10 – 14 años y 15 a 19 años.
- Ocurrencia de muertes neonatales, infantiles y de la niñez en años anteriores (2005 al 2010).

Convivencia social y salud mental:

- Presencia de población víctimas de desplazamientos total 188 víctimas año 2016.
- Presencia de población en hacinamiento (hogares con más de tres personas por cuarto).
- Proporción alta de personas en situación de discapacidad prevaleciendo las alteraciones de movimiento del cuerpo, manos, brazos, piernas (60,5%).
- Déficit en el reporte de los casos de violencia intrafamiliar o violencia contra la mujer (Ausencia de reportes).

Vida saludable y condiciones no transmisibles:

- Altas tasas de mortalidad para las enfermedades del sistema circulatorio.
- Tasas elevadas de mortalidad por tumor maligno de la próstata (23,59 muertes por 100000 habitantes)
- Prevalencia de eventos precursoros como lo son la hipertensión arterial y diabetes mellitus que además son una de las principales causas de Enfermedad Renal Crónica (248 pacientes ERC Estadio 3, 4 Y 5)
- Principales causas de morbilidad atendida por: enfermedades no trasmisible (Enfermedades cardiovasculares (37,78%), Condiciones orales (11,79%) y Enfermedades digestivas) (8,29%).

Salud pública en emergencias y desastres:

- Presencia de zonas de riesgo para amenaza por incendio, erosión, inundación y remoción.

Salud Ambiental:

- Hogares con inadecuada eliminación de excretas (27,35% según CENSO-DANE 2005)
- Bajas coberturas de alcantarillado, para el 2016 fue de 36,32%
- Riesgo de hacinamiento probablemente porque en cada vivienda puede habitar 2 o más hogares o familias

Seguridad alimentaria y nutricional

- Predominio y aumento de las muertes por neoplasias por Tumor maligno del estómago presente en 10 de 11 años de estudio.
- Presencia de bajo peso al nacer, nacidos vivos a termino con peso inferior a 2500 gramos.

Gestión diferencial en poblaciones vulnerables:

- Gran necesidad vial en el sector rural, las vías se encuentran regulares condiciones a pesar de los constantes mantenimientos.
- Alto porcentaje de hogares con analfabetismo en el año 2016 fue de 31,44%

Fortalecimiento de la autoridad sanitaria:

- Coberturas bajas de afiliación al SGSSS (82,55%).
- Presencia de hogares con barreras de acceso a los servicios de salud (datos 2005(7,66%)).

Salud y Ámbito laboral:

- Ausencia de información oficial sobre la incidencia de accidentalidad y de enfermedades relacionadas al trabajo.