

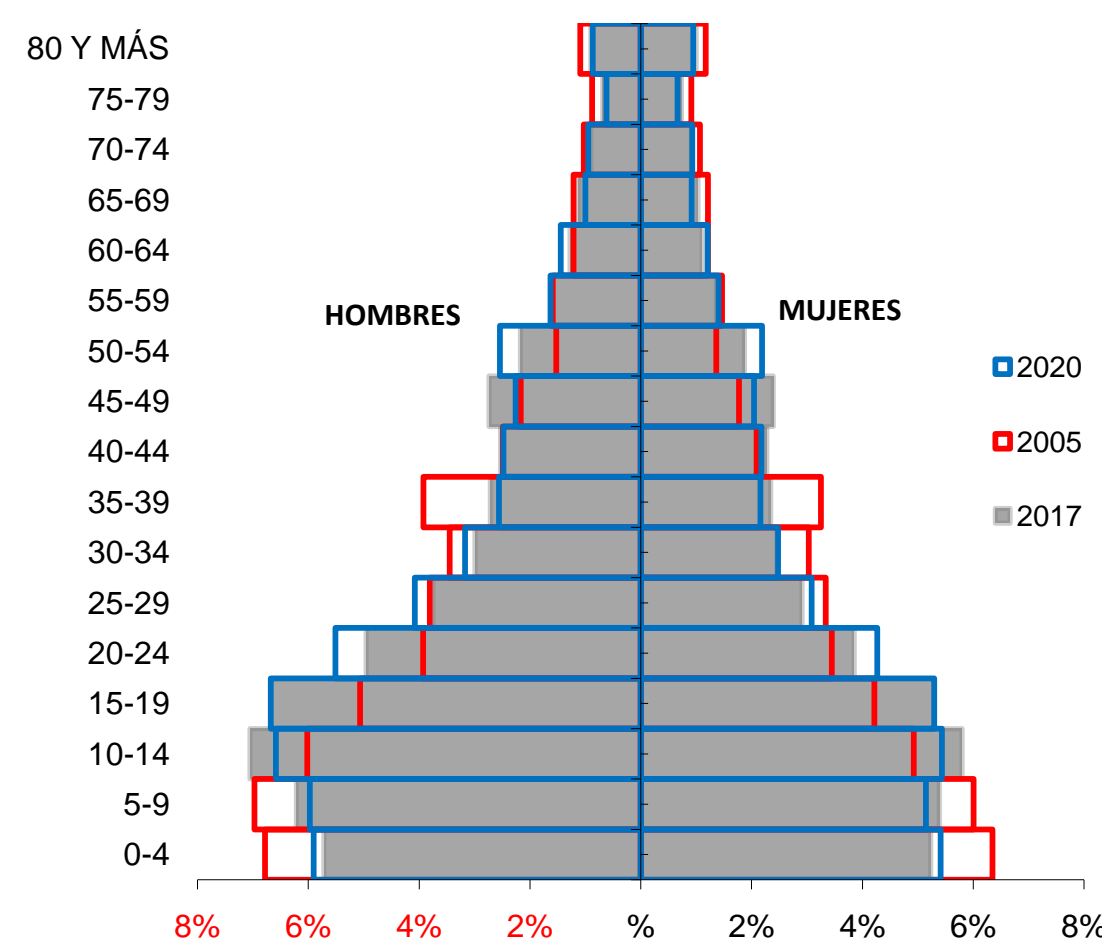
MODELO DETERMINANTES SOCIALES RÁQUIRA BOYACÁ 2017

El municipio de Ráquira está ubicado en la provincia de Ricaurte, políticamente administrativamente está dividido en cabecera municipal la cual está conformada por los siguientes barrios centro, Miraflores, Santa Bárbara, antiguo hospital, Chapitas, Divino Niño, El Pino y la zona rural por las siguientes veredas, Firita Peña Arriba, Firita Peña Abajo, Casablanca, Chinguichanga, Carapacho, Quic agota, San Cayetano, Resguardo Occidente, Resguardo Oriente. Limita por el norte con los municipios de Tinjacá, San Miguel de Sema y Sutamarchán, por el sur con Samacá y Guachetá (Cundinamarca), por el oriente con Sáchica y Samacá y por el occidente con la Laguna de Fúquene.

Para el año 2017 según las proyecciones Censo DANE 2005 la distribución por área de residencia del municipio de Ráquira, muestra que el área urbana tiene 3.591 habitantes (26%) y el área rural tiene 10.209 habitantes (74%) de la población total, distribuidos en las 20 veredas del municipio. Esta distribución de la población muestra la importancia de diseñar acciones que permitan modificar y/o mejorar el estado de salud y desarrollo de la comunidad.

CONTEXTOS TERRITORIAL Y DEMOGRÁFICO

Pirámide poblacional. Municipio de Ráquira, Boyacá 2005 – 2017 – 2020.




Indicadores de estructura demográfica. Municipio de Ráquira, Boyacá 2005 - 2017 – 2020.

Índice Demográfico	Año		
	2005	2017	2020
Población total	12.522	13.800	14.178
Población masculina	6.655	7.456	7.691
Población femenina	5.867	6.344	6.487
Relación hombre: mujer	113,43	117,53	119
Razón niños:mujer	62	51	53
Índice de infancia	37	35	34
Índice de juventud	24	27	29
Índice de vejez	11	10	10
Índice de envejecimiento	30	27	28
Índice demográfico de dependencia	83,96	74,51	70,51
Índice de dependencia infantil	68,17	61,79	58,76
Índice de dependencia mayores	15,79	12,72	11,75
Índice de Friz	208,93	231,68	240,29

EFECTOS DE SALUD Y SUS DETERMINANTES

Primera causa de mortalidad 2005 - 2015: Enfermedades del sistema circulatorio dada por enfermedades isquémicas del corazón, con una tasa de mortalidad ajustada por edad de 39,44 por 100.000 habitantes para el año 2015.

La tasa de mortalidad ajustada por edad por agresiones (homicidios) para el municipio de Ráquira en el año 2015 fue de 10,33 por 100.000 habitantes, dato inferior al del departamento (34,2 por 100.000 habitantes).



Segunda causa de mortalidad 2005 - 2015: Las demás causas dadas por enfermedades crónicas de las vías respiratorias inferiores, con una tasa de mortalidad ajustada por edad de 11,27 por 100.000 habitantes para el año 2015.

En el año 2015 las grandes causas que generaron las mayores tasas de Años de Vida Potencialmente Perdidos fueron en su orden: las causas externas, seguido de las enfermedades del sistema circulatorio y de las demás causas.

Distribución porcentual grandes causas de morbilidad. Municipio de Ráquira, Boyacá 2009 - 2016.

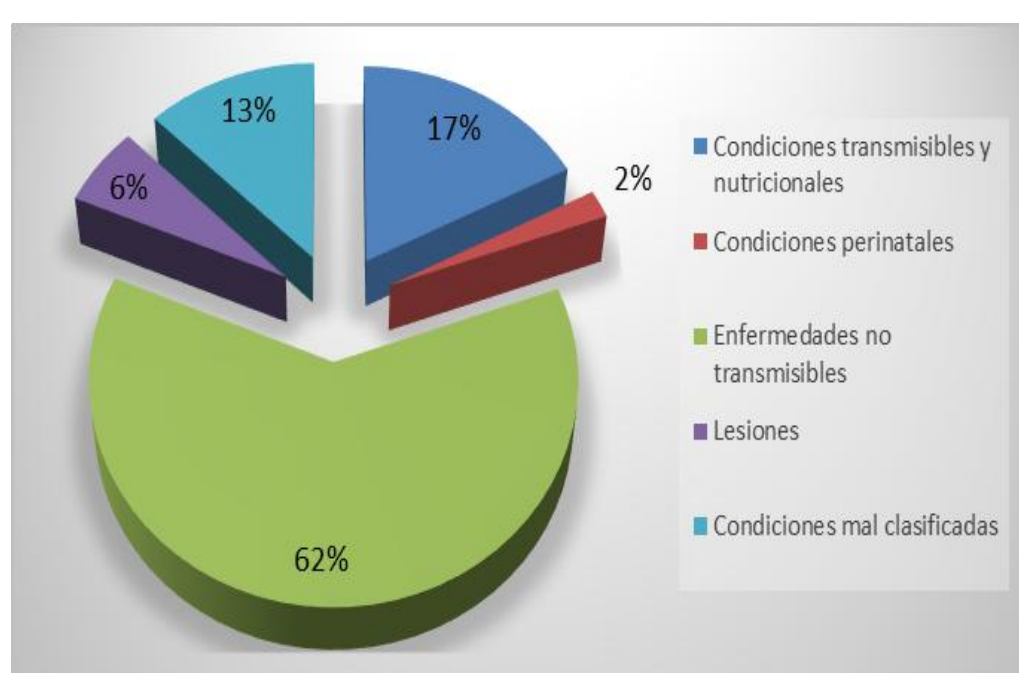
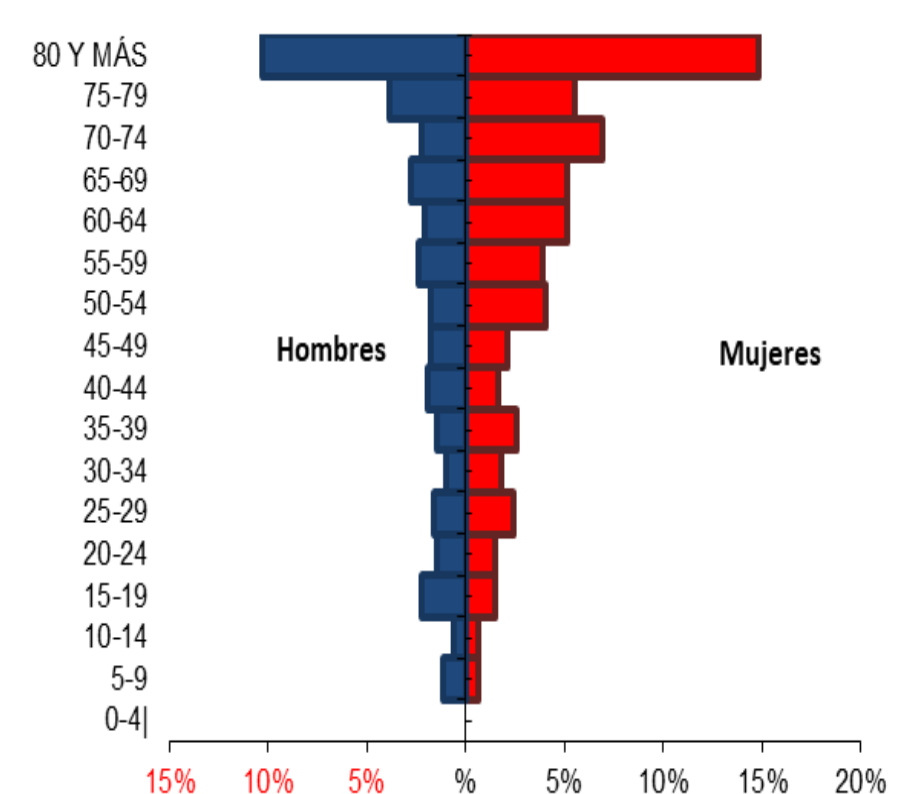


Tabla de semaforización de los eventos precursoros. Municipio de Ráquira - Boyacá 2011 – 2016.

EVENTO	BOYACÁ 2016	RÁQUIRA 2016	COMPORTAMIENTO			
			2012	2013	2014	2015
Prevalencia de diabetes mellitus	1,80	1,02	↗	↗	↗	↘
Prevalencia de hipertensión arterial	6,97	9,76	↗	↗	↗	↘

Pirámide población en situación de discapacidad. Municipio de Ráquira, Boyacá 2016.



PRIORIZACIÓN DE LOS EFECTOS DE SALUD

Salud Ambiental:

- Baja cobertura del servicio de electricidad (73,75%), inferior al dato departamental (97,6%).
- Índice de riesgo de la calidad del agua para consumo humano (IRCA) del 43,97%, clasificándose en riesgo alto.
- Porcentaje de hogares con inadecuada eliminación de excretas (DNP-DANE 2005) del 46,66%.

Salud pública en emergencias y desastres:

- Las zonas de riesgo del municipio se encuentran ubicadas en la vereda de Firita Peña Arriba, ya que allí se ubica la mina de explotación de carbón.
- Uno de los factores de mayor contaminación son los hornos que están tanto en zona urbana como rural.

Vida saludable y enfermedades transmisibles:

- La subcausa de mortalidad que ocupó el primer lugar correspondió a las infecciones respiratorias agudas.

Seguridad alimentaria y nutricional

- Durante el año 2015 se presentó un porcentaje de bajo peso al nacer de 8,14% en el municipio.

Vida saludable y condiciones no transmisibles:

- Altas tasas de mortalidad por enfermedades del sistema circulatorio.
- La proporción de morbilidad más alta para el periodo 2009 – 2016 se reportó por enfermedades no transmisibles.
- En morbilidad dentro de las condiciones no transmisibles la subcausa que registró el mayor número de atenciones fue las enfermedades cardiovasculares.

Sexualidad, derechos sexuales y reproductivos:

- La tasa de fecundidad específica de mujeres entre 15 y 19 años para 2015 fue de 43,04 nacimientos por cada 1.000 mujeres de 15 a 19 años, superior a la del año 2014 registrada en 28,11 nacimientos.

Convivencia Social Y Salud Mental:

- Durante el año 2016 se presentó una tasa de incidencia de violencia intrafamiliar de 31,12 por 100.000 habitantes en el municipio.
- La tasa de mortalidad ajustada por edad por agresiones (homicidios) para el municipio de Ráquira en el año 2015 fue de 10,33 por 100.000 habitantes.

Salud y Ámbito laboral:

- Uno de los factores de mayor contaminación son los hornos que están tanto en zona urbana como rural, ya que son la fuente principal de contaminación del aire del municipio, y esto hace que Ráquira esté dentro de los pueblos más contaminados del departamento, así como el que exista mayor número de enfermedades respiratorias que afectan a la población en general.

Gestión diferencial en poblaciones vulnerables:

- Según datos año 2016, el municipio de Ráquira cuenta con un total de 619 personas con discapacidad y un total de 1214 discapacidades.
- La alteración permanente que reportó el mayor número de casos de discapacidad en el municipio de Ráquira fue la del movimiento del cuerpo, manos, brazos y piernas con 385 personas.