
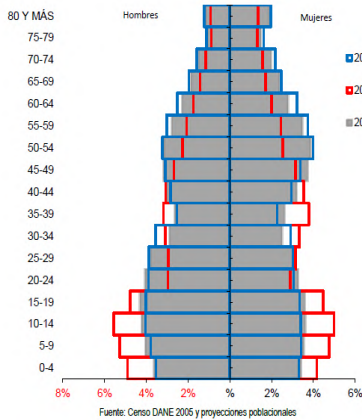


ANÁLISIS DE SITUACIÓN DE SALUD GUATEQUE 2017



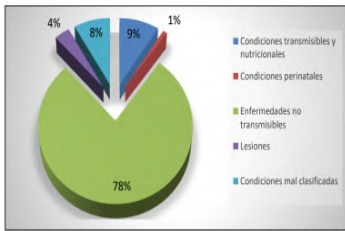
Fuente: Alcaldía de Guateque

Guateque, centro de la provincia de oriente, ubicado a 1815 MSM, limita con los municipios de la Capilla, Tenza, Tibirita, Manta, Guayatá, Somondoco y Sutatenza. Según DANE para el año 2016 cuenta con 9.552 habitantes, 7.176 del área urbana y 2.427 rural. Se constituye de una cabecera municipal y 20 veredas.

La pirámide poblacional del municipio de Guateque es estacionaria moderna, su base refleja disminución en la tasa de natalidad y una cúspide ancha con aumento del potencial de vida y disminución de la tasa de mortalidad. Para el 2017 se evidencia una tendencia de disminución de población en etapa reproductiva (30—39 años) situación que afecta la tasa de fecundidad y capacidad laboral municipio.

MORBILIDAD

En el periodo 2000 a 2016 se brindaron 202.554 atenciones en salud, siendo las **enfermedades no transmisibles** el principal motivo de consulta que incluyó: condiciones orales (24%), enfermedades cardiovasculares (18%) y enfermedades músculo esqueléticas (9%).

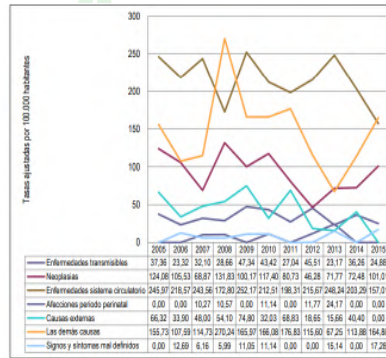


Las **condiciones transmisibles y nutricionales** incluyeron infecciones respiratorias (50%), enfermedades infecciosas y parasitarias (45%) y deficiencias nutricionales (4%).

Se evidencia aumento en la prevalencia de diabetes mellitus e hipertensión, así como la letalidad por Chagas. Además el sexo femenino es quien recibió el mayor número de atenciones

Fuente: Bodega de Datos de SISPRO (SGD) – RIPS

MORTALIDAD



Fuente: DANE, Sistema Integral de Información de la Protección Social - SISPRO – MSPS

En Guateque durante 2005 a 2015 ocurrieron 811 muertes, siendo las **Enfermedades del sistema circulatorio** la primera causa de defunción para el total del periodo, teniendo como principales subcausas las Enfermedades isquémicas del corazón y las Enfermedades Cerebrovasculares. En segundo lugar se encontraron las **Demás Causas** que para el último año ocuparon el Primer lugar. Y en **tercer lugar las Neoplasias**, cuyas subcausas fueron tumor maligno de la órganos digestivos y de estomago.

1. Salud Ambiental	10. Fortalecimiento de la Autoridad Sanitaria
<p>Alto nivel de hacinamiento</p> <p>Índice de riesgo de calidad del agua (IRCA) municipal de riesgo alto</p>	<p>Según DANE 2005 el 30.85% de la población esta catalogada en miseria</p> <p>Disminución en la capacidad diagnóstica de la ESE por aumento en la morbimortalidad por causas mal definidas.</p> <p>Decrecimiento en la tasa bruta de crecimiento natural de la población.</p>
<p>2. Vida Saludable y Condiciones No Transmisibles</p> <p>Tasa de 157 muertes por 100.000 habitantes por enfermedades del sistema circulatorio</p> <p>Tasas de 15 y 16 muertes por 100.000 habitantes por cáncer de cuello uterino y próstata respectivamente</p> <p>Aumento en la enfermedad cerebrovascular e isquemia del corazón con una tasa de 46 muertes por 100.000 habitantes</p> <p>Aumento en la consulta por condiciones orales (24.57% de las atenciones)</p>	<p>Priorización de Problemas en Salud</p>
<p>3. Convivencia Social y Salud Mental</p> <p>Entre las lesiones el 97% de los casos fueron asociados a traumatismo y envenenamiento</p>	
<p>4. Seguridad Alimentaria y Nutricional</p> <p>Para 2016 la morbilidad por condiciones nutricionales demandó la mayor atención en salud en población infantil</p>	<p>5. Sexualidad, Derechos Sexuales y Reproductivos</p> <p>Prevalce el embarazo en adolescentes entre 10 y 14 años con mayor impacto en 2014 y tendencia de aumento.</p>
	<p>6. Vida Saludable y Enfermedades Transmisibles</p> <p>Infecciones respiratorias: Primera causa de mortalidad en esta dimensión, 12 casos por 100.000 habitantes</p> <p>Enfermedad por Chagas, segunda causa de mortalidad en esta dimensión con una tasa de 7 casos por 100.000 habitantes</p>
	<p>9. Gestión diferencial en Poblaciones Vulnerables</p> <p>Reporte de 274 personas con discapacidad para 2017, del cual 53.2% son mujeres.</p> <p>El tipo de discapacidad con mayor prevalencia son las alteraciones del movimiento, del cuerpo, manos, brazos y piernas.</p>
	<p>8. Salud y Ámbito Laboral</p> <p>Escasas fuentes de empleo</p>
	<p>7. Salud Pública en Emergencias y Desastres</p> <p>Riesgo de deslizamientos en el área urbana por clasificación en amenaza media asociada a depósitos no consolidados</p>