

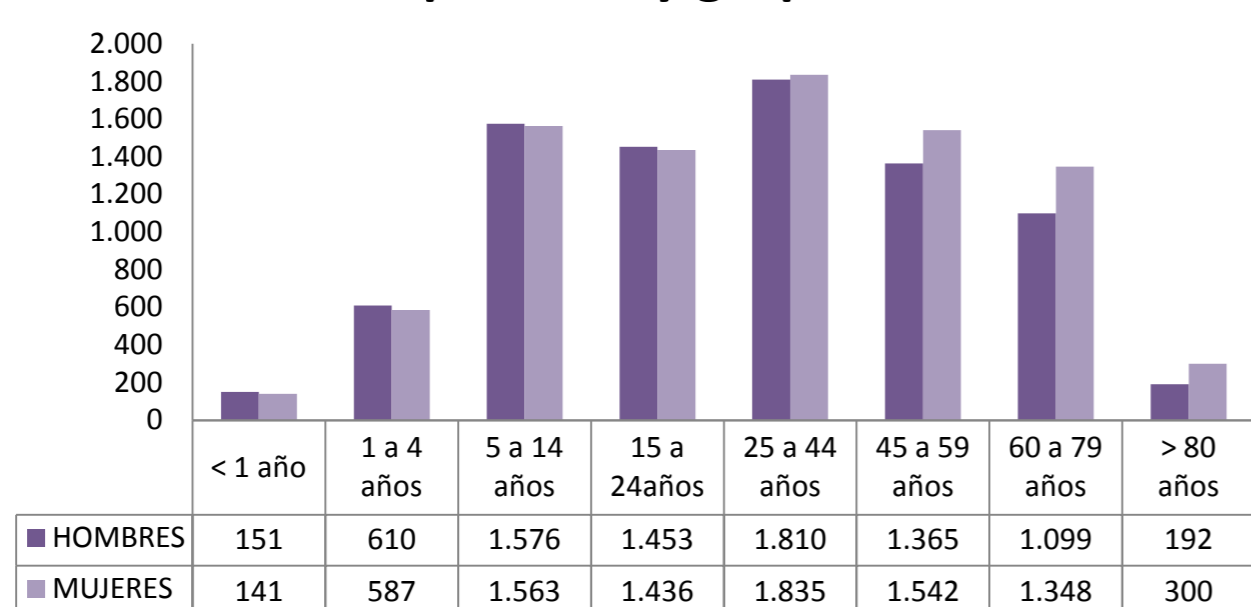
ANÁLISIS DE SITUACIÓN DE SALUD MODELO DETERMINANTES SOCIALES GARAGOA - BOYACÁ 2017

Garagoa se encuentra ubicada al sur-orientado de Boyacá, sobre la cordillera oriental en la Provincia de Neira; Limita al oriente con Tenza y Sutatenza, al occidente con Miraflores y Chinavita, al norte con Chinavita y al sur con Macanal. Dista de Bogotá por carretera pavimentada a 136 Km. y de Tunja a 81 Km. Cuenta con una extensión de 194,75 Km², de los cuales 1,7 km² corresponde a la zona urbana y 193,05 km² a zona rural.

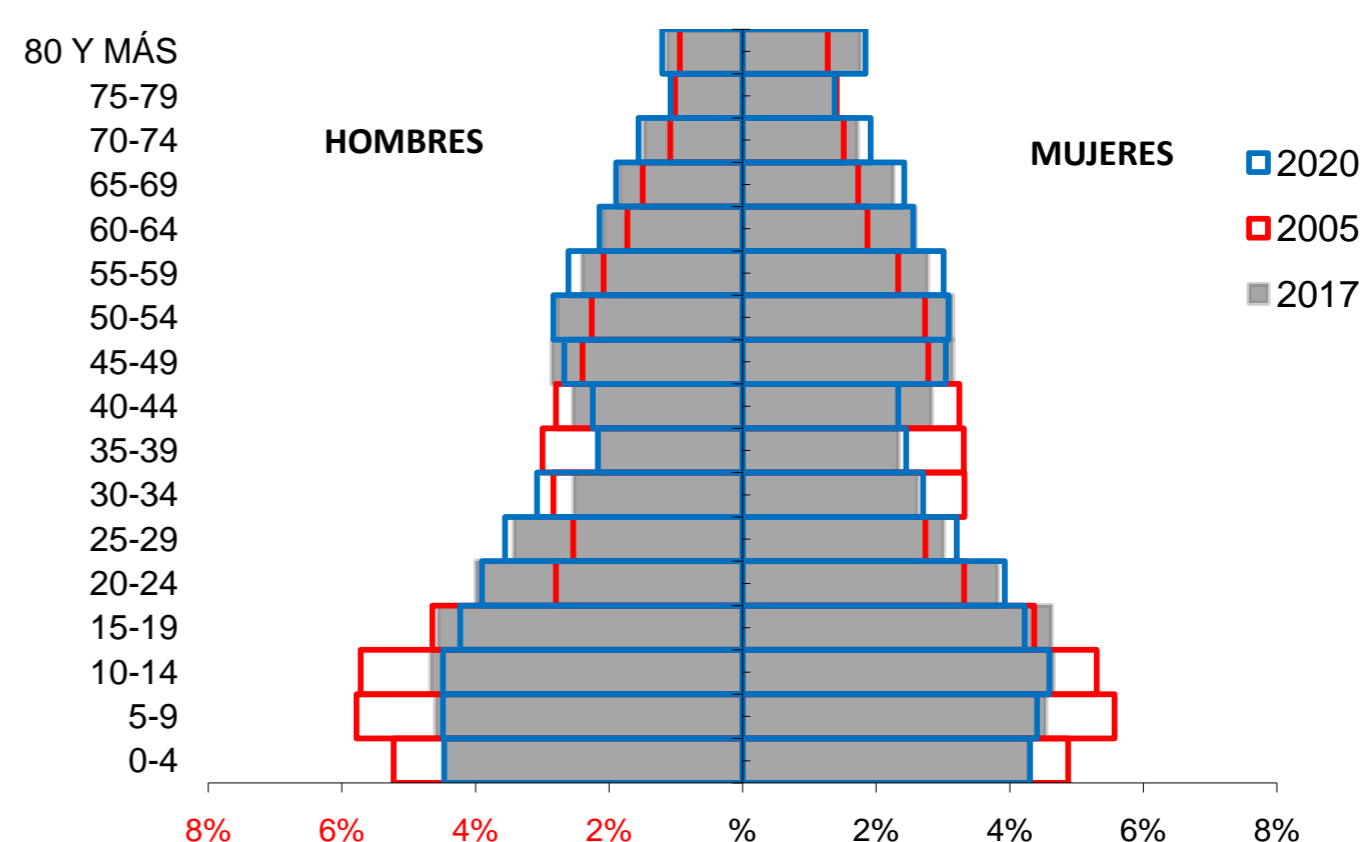
Contexto Demográfico

De acuerdo al censo DANE 2005 la proyección poblacional 2017 es de 17.008 habitantes, la densidad poblacional es de 87,32 por kilómetro cuadrado lo que indica que la población se encuentra concentrada y predomina en el área urbana.

Población por sexo y grupo de edad



Pirámide poblacional, 2005 – 2017– 2020



Movilidad Forzada: 963 Víctimas: 540 son mujeres (56,1%) y 423 son hombres (43,9%)

EFFECTOS DE SALUD Y SUS DETERMINANTES

Mortalidad

Periodo 2005-2015 : 1210 muertes

Principal causa de defunción:

Enfermedades del sistema circulatorio (enfermedades isquémicas del corazón y cerebrovasculares) en hombres y mujeres

En 2015 Garagoa reportó una tasa de mortalidad infantil de 10,99 muertes por 1.000 nacidos vivos, siendo mayor a la del Departamento (9,24)

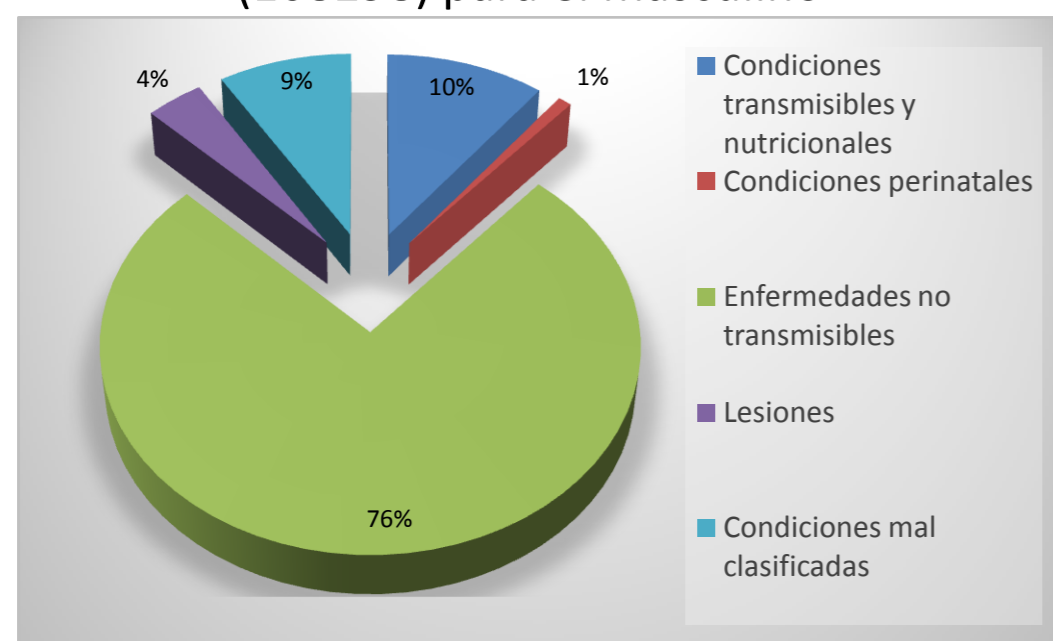
Años de Vida Potencialmente Perdidos –AVPP

Impacto que tiene para la sociedad las muertes a edad temprana.

2005- 2015: 19.313 años de vida perdidos asociados en primer lugar al grupo de las grandes causas (27,3%), seguido por enfermedades del Sistema Circulatorio (27,1%) y 17,5% de los años perdidos.

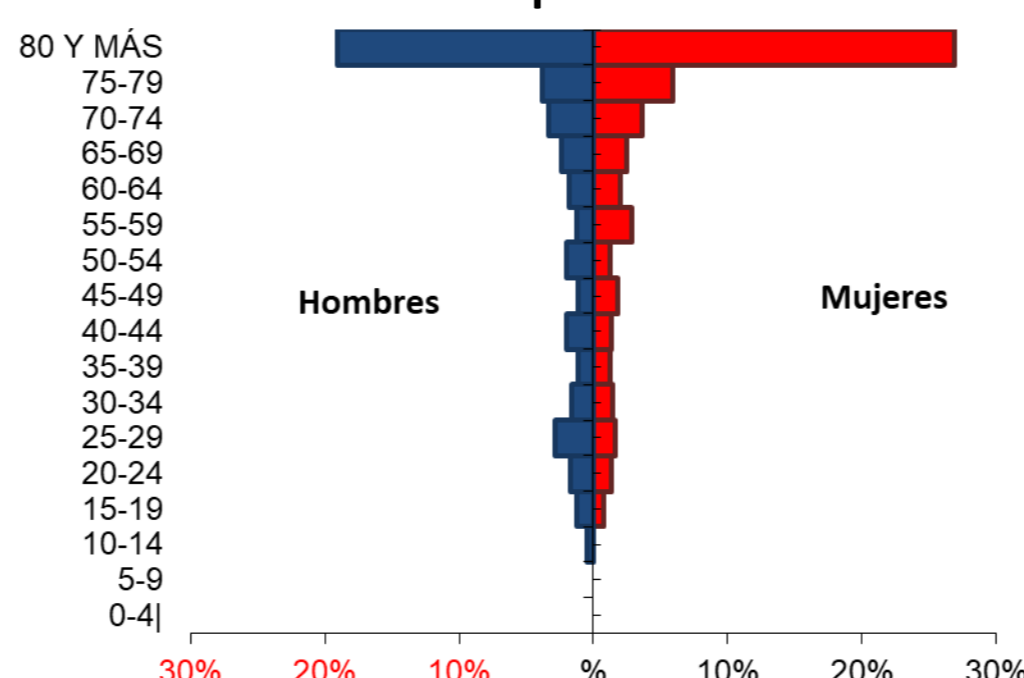
Hombres 10.664 años (55,2% de los AVPP); Mujeres 8.650 años (44,8% de los AVPP) asociados en primer lugar a las enfermedades del sistema circulatorio 28,8% (2.487 AVPP).

Registros individuales de prestación de servicios (RIPS) 2009-2016 287.042 atenciones. 62,3% (178744) para el femenino y del 37,7 % (108298) para el masculino

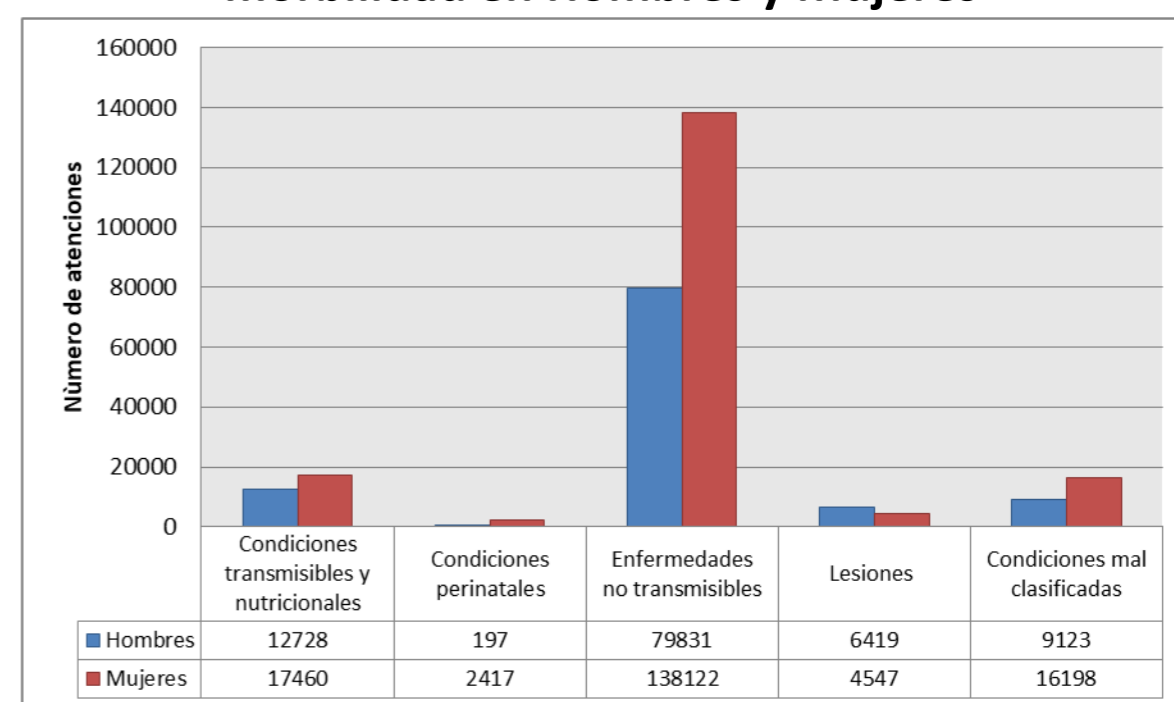


ANÁLISIS DE LA MORBILIDAD

Pirámide población en situación de discapacidad



Número de Atenciones por grandes causas de morbilidad en Hombres y Mujeres



PRIORIZACIÓN DE LOS EFECTOS DE SALUD

SALUD AMBIENTAL

- Zona endémica para dengue
- Hogares sin acceso a fuentes de agua mejorada
- IRCA riesgo ALTO (27,34 rural)
- Hogares con inadecuada eliminación de excretas
- Viviendas en zona rural sin electricidad

SEGURIDAD ALIMENTARIA Y NUTRICIONAL

- Prevalencia de diabetes mellitus.

AUTORIDAD SANITARIA

- IRCA
- VIAS
- Personas en condición de desplazamiento
- Personas en condición de discapacidad

SEXUALIDAD, DERECHOS SEXUALES Y REPRODUCTIVOS

- 2015 tasa Especifica de fecundidad en mujeres de 10 a 14 años 1,21 nacimientos por cada 1000 mujeres
- 2015 Tasa Específica de Fecundidad en mujeres entre 15 y 19 años 36,20 nacimientos por cada 1000 mujeres

VIDA SALUDABLE Y CONDICIONES NO TRANSMISIBLES

- Gran causa de morbilidad enfermedades no trasmisibles
- Enfermedades sistema circulatorio principal causa de muerte
- Prevalencia diabetes mellitus:2 por 100 afiliados de 18 a 69 años.

SALUD PÚBLICA EMERGENCIAS Y DESASTRES

- Riesgo remoción de masa, susceptibilidad a fenómenos sísmicos y fenómenos de avenida torrencial.

CONVIVENCIA SOCIAL Y SALUD MENTAL

- 963 víctima de desplazamiento
- Empleo informal.
- Población concentrada en zona urbana
- En 2016 la Tasa de violencia intrafamiliar fue de 94,89 casos por cada 100.000 habitantes, siendo superior a la reportada por el Departamento
- En 2016 la tasa de violencia contra la mujer fue de 442,66 casos por cada 100.000 mujeres, siendo superior a la reportada por el Departamento

SALUD Y ÁMBITO LABORAL

- Trabajo informal
- Personas en condición de discapacidad.
- No hay reporte de afiliación a ARL

GESTIÓN POBLACIÓN VULNERABLE

- Personas en condición de discapacidad.
- Personas en condición de desplazamiento