

Análisis de situación de salud

Modelo determinantes sociales

Cerinza Boyacá 2017

Contexto demográfico y territorial

Población

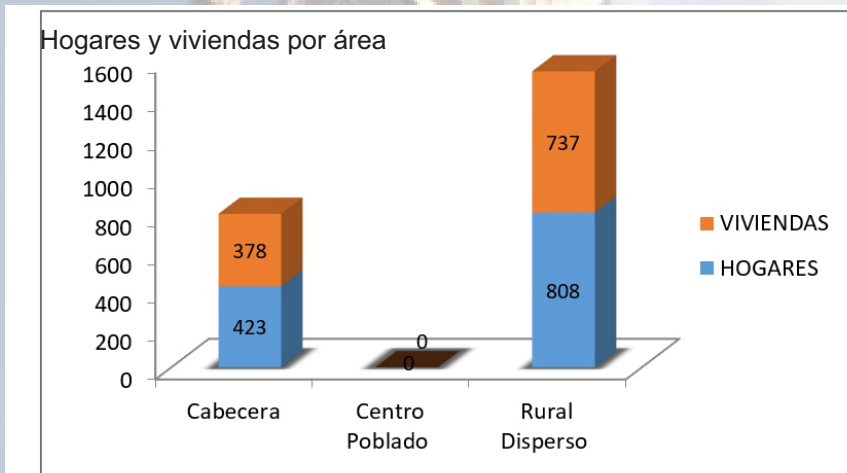
El municipio de Cerinza, según los datos del censo del DANE y sus proyecciones poblacionales, cuenta con una población total de 3651 para el año 2017 que, comparada con el año 2005, evidencia una reducción de 661 habitantes.

Población por área de residencia

Población cabecera municipal		Población restante		Población total	Grado de Urbanización
Población	Porcentaje	Población	Porcentaje		
1544	42,3%	2107	57,7%	3651	42,3%

Número de viviendas

Según la información del departamento Nacional de Planeación, en relación con el número de viviendas, el municipio de Cerinza cuenta con un total de 1115 viviendas, 378 viviendas en la cabecera municipal correspondiente a un 33,9% y en el área rural dispersa un total de 737 viviendas equivalente al 66%.



Fuente: Departamento Nacional de Planeación DNP, Hogares y Viviendas 2017

Número de Hogares

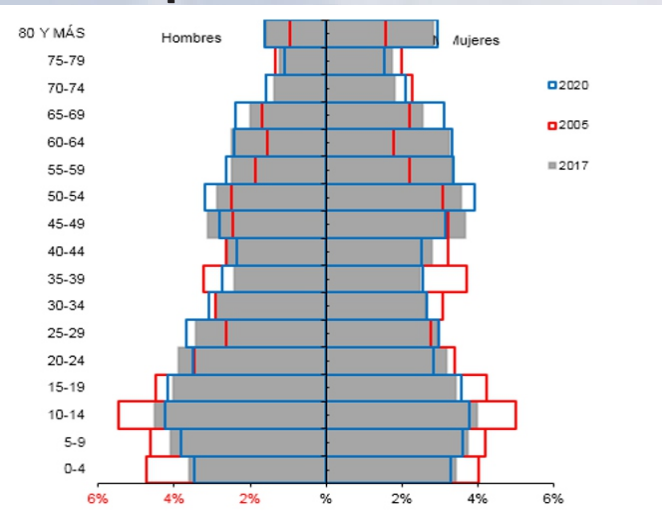
Según la información del Departamento Nacional de Planeación, en relación con el número de hogares, el municipio de Cerinza cuenta con un total de 1231 hogares, distribuidos 423 hogares en la cabecera municipal correspondiente al 34,3% y el área rural con 808 hogares equivalentes al 65,6%.

Otros indicadores de estructura

Índice Demográfico	2020		
	2005	2017	2020
Población total	4.312	3.651	3.487
Población Masculina	2.077	1.779	1.702
Población femenina	2.235	1.872	1.785
Relación hombres:mujeres	92,93	95,03	95
Razón niños:mujer	37	33	33

Fuente: Censo DANE 2005 y proyecciones poblacionales

Pirámide poblacional



Fuente: Censo DANE 2005 y proyecciones poblacionales

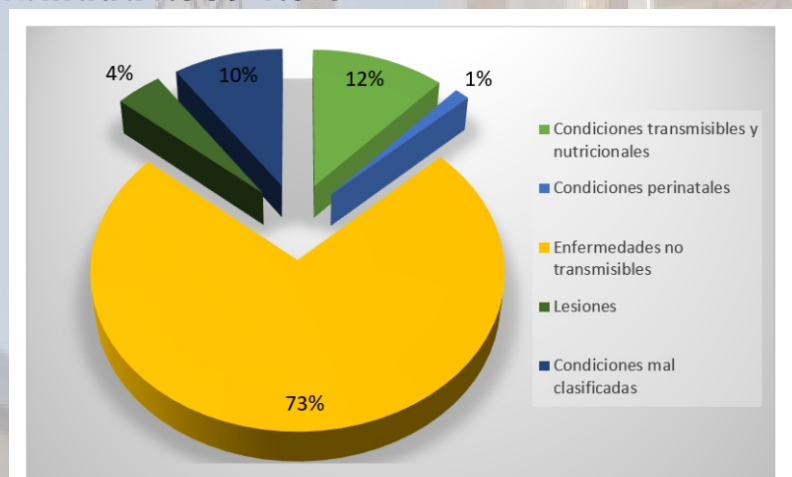
EFFECTOS DE SALUD Y SUS DETERMINANTES

Dentro de las primeras causas de mortalidad para la población en general del municipio se encuentran las enfermedades del sistema circulatorio, la segunda causa de muerte hace referencia a las muertes clasificadas en la otras causas y en tercer lugar encontramos la muerte por neoplasias.

En lo relacionado con los años de vida potencialmente perdidos, este hace referencia a los años que se perdieron por muerte a temprana edad para el municipio se tiene un total de 4352 años; esta pérdida de años de vida productivos se pierden, en primer lugar, por muertes debidas a las demás causas, en segundo lugar por muertes de causa externa y en tercer lugar por muertes por enfermedades del sistema circulatorio.

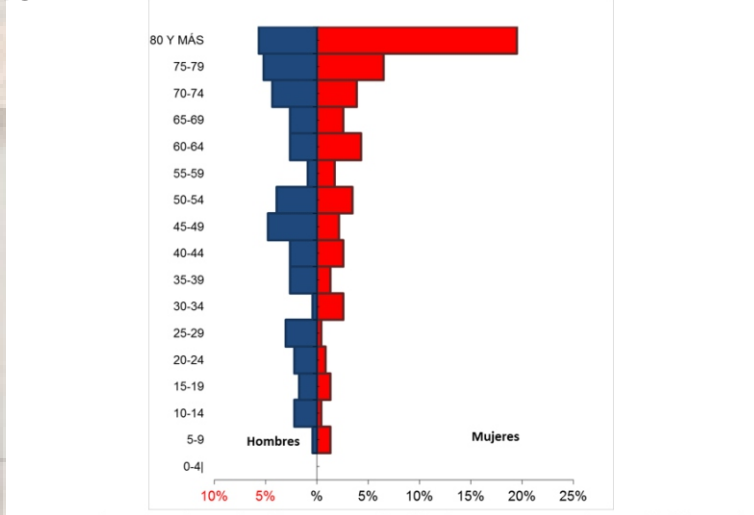
En lo relacionado con neoplasias para el municipio de Cerinza, la principal causa de muerte se trata de los tumores malignos de estómago, en segundo lugar tumores malignos de órganos del sistema digestivo y del peritoneo, excepto estómago y colón.

-Distribución porcentual Grandes causas de morbilidad 2009-2016



Fuente: Bodega de Datos de SISPRO (SGD) - RIPS

Pirámide población en situación de discapacidad 2016



Fuente Registro para la Localización y Caracterización de Personas con Discapacidad (RLCPD).

PRIORIZACIÓN DE LOS EFECTOS DE SALUD

Salud Ambiental

1. Cobertura de alcantarillado y acueducto en el municipio se encuentra por debajo de la cobertura departamental (11,58).
2. El porcentaje de hogares sin acceso a fuentes de agua mejorada es del 19,31%.
3. El porcentaje de hogares con inadecuada eliminación de excretas es de 19,31%.

Vida saludable y enfermedades transmisibles

1. En el municipio las enfermedades transmisibles que mas se presentan son las infecciones respiratorias y las alteraciones nutricionales durante las primeras etapas de la vida, como la primera infancia y al infancia.
2. Dentro de las primeras causas de mortalidad por enfermedades transmisibles se encuentran las infecciones respiratorias, la meningitis y ciertas enfermedades infecciosas y parasitarias.

Salud Pública en emergencias y desastres

Las principales amenazas a las que se enfrenta el municipio son las sequías en épocas de verano junto con las heladas que traen el deterioro de los pastos y cultivos, las inundaciones y desborde de los ríos que ya se han presentado afectando algunas viviendas

Gestión diferencial en poblaciones vulnerables

El municipio cuenta con un censo de 231 personas en condición de discapacidad de las cuales la mayor población se encuentra en mayores de 80 años.

Salud y ambito laboral

1. El municipio no cuenta con la información acerca de la cantidad de personas afiliadas al sistema general de riesgos profesionales y en su gran mayoría se encuentran trabajando de manera informal sin ningún tipo de cobertura en servicios en caso de accidente laboral.
2. Para el año 2017 se cuentan con 2245 personas en edad productiva.